



PARIS

Chamonix

Bulletin de liaison des Clubs Alpains Français d'Ile-de-France

DÉCEMBRE 2003 - JANVIER 2004 / N° 165

SKI DE MONTAGNE

**Une traversée du massif
Adamello-Presanella**

RANDO NORDIQUE

**Les fjords de
la Terre de Baffin**

RANDONNÉE

Une traversée du Salar d'Uyuni





Club Alpin Français ILE-DE-FRANCE

Association créée en 1874, reconnue d'utilité publique en 1882 (régie par la loi de 1901)

12, rue Boissonade - 75014 Paris - Métro : Port-Royal, Raspail, Vavin
Adresse postale : 5, rue Campagne-Première - 75014 Paris

- Tél. + répondeur : 01 42 18 20 00 - Télécopie : 01 42 18 19 29
- Site web : www.clubalpin-idf.com - Miel : accueil@clubalpin-idf.com
- Ouverture du secrétariat : mardi, mercredi, jeudi, vendredi (de 12 h à 19 h), samedi (de 11 h à 17 h). Fermé le dimanche et le lundi

**Le secrétariat du C.A.F. IdF sera fermé
les 24, 25, 30 et 31 décembre 2003, le 1^{er} janvier 2004**

Le Club Alpin Français d'Ile-de-France (C.A.F. IdF) est affilié à la Fédération des Clubs Alpins Français. Celle-ci bénéficie de l'Agrément Tourisme n° AG 075 95.0054, ce qui autorise tout club affilié à proposer à ses membres et à réaliser avec eux, dans le respect des dispositions de la loi du 13 juillet 1992 et du décret du 15 juin 1994, des voyages et des séjours collectifs à caractère sportif ou culturel. Garantie financière : fonds mutuel de solidarité de l'UNAT, Assurance Responsabilité Civile souscrite auprès de la compagnie Commercial Union Assurance.

Dans le cadre de son cycle de conférences en collaboration avec la Société des explorateurs français et la Société de géographie, le Comité scientifique du Club alpin français vous invite à participer à une réunion-rencontre ayant pour thème :

FEMMES ET ALPINISME (1874-1939) : UN GENRE DE COMPROMIS

présentée par **Cécile Ottogalli**,
professeure agrégée et doctorante au département STAPS
(Sciences et techniques des activités physiques et sportives)
de l'Université de Savoie

Jeudi 4 décembre 2003 à 18 h 30
à la Société de géographie
184, boulevard Saint-Germain - 75007 Paris

Pour tout complément d'information, s'adresser au Centre national de documentation du Club alpin français - Bibliothèque
24, avenue de Laumièrre - 75019 Paris - Tél. 01 53 72 87 14

Agenda

- **Jeudi 20 novembre à 19 h 30**
Soirée de lancement des activités hivernales
Présentation de *Neiges 2004*
Diaporama «Neiges du Taurus» présenté par Ibrahim Ay
92 bis, bd du Montparnasse - 75014 Paris
- **Samedi 29 novembre de 11 h à 17 h**
Foire aux skis et autres matériels de montagne
Dans les locaux du Club : 12, rue Boissonade - 75014 Paris
- **Jeudi 18 décembre à 19 h 30**
Présentation des programmes Alpinisme de la saison hivernale
Diaporama «Expé au Tilicho (massif des Annapurnas)»
présenté par Philippe Cartier
Fédération des C.A.F. - 24, avenue de Laumièrre - 75019 Paris

LES SOIRÉES THÉMATIQUES

Au Club - 12, rue Boissonade - Paris 14^e - à 19 h 30
Destinées aux futurs encadrants du Ski de montagne, ouvertes et conseillées à tous!

- **7 janvier 2004**
ORIENTATION avec Jean-François Deshayes
- **15 janvier**
UTILISATION DU G.P.S. avec Christophe de Faily



La brochure
Neiges 2004,
programme
des activités
hivernales
du C.A.F. IdF,
est parue.
VOIR PAGE 19

VIE DU CLUB

Assemblée générale 2003

L'Assemblée générale ordinaire de l'association C.A.F. Ile-de-France est convoquée

Jeudi 11 décembre 2003 à 19 heures

Salle E de l'Ecole des Mines - 270, rue Saint-Jacques
75005 Paris - RER : «Luxembourg»

Ordre du jour

- Ouverture de l'A.G. par le président
- Désignation des scrutateurs
- Rapport moral. Bilan et perspectives des activités
- Rapport financier 2003
- Budget 2004
- Cotisation 2005
- Projets
- Décisions administratives
- Questions diverses

ÉLECTIONS AU COMITÉ DIRECTEUR

Le mandat du Comité en exercice se termine en décembre 2004. Le Comité peut compter 24 membres. Suite aux démissions de plusieurs membres, il y a 6 places vacantes. Deux candidatures se sont manifestées dans les délais statutaires.

MODALITÉS DE VOTE

Tout adhérent du CAF Ile-de-France âgé de plus de 18 ans et ayant acquitté sa cotisation 2003 peut (et doit) participer à l'élection des membres du Comité Directeur. On trouvera page ci-contre le bulletin de vote à copier ou à découper.

VOTE AU SIÈGE

Placez votre bulletin dans une enveloppe, sans signe distinctif ni inscription, que vous mettez dans une autre enveloppe sur laquelle vous porterez vos nom, prénom, adresse, numéro d'adhérent et votre signature. Déposez le tout dans l'urne mise à votre disposition au siège jusqu'à la clôture du scrutin au cours de l'Assemblée Générale Ordinaire du jeudi 11 décembre 2003.

VOTE PAR CORRESPONDANCE

Procédez de la même manière que ci-dessus et adressez le tout sous enveloppe affranchie à M. le Président du C.A.F. Ile-de-France, 5, rue Campagne Première, 75014 Paris en mentionnant dans le coin en haut à gauche : «Élections».

DÉPOUILLEMENT

Il aura lieu au siège, le lendemain de l'Assemblée Générale. Il sera effectué par les scrutateurs désignés au cours de l'A.G.

LES CANDIDATS AU COMITÉ DIRECTEUR

- Pierre HURÉ, encadre en escalade (Cycle d'initiation à l'escalade)
- Bernadette PARMAN, encadre en randonnée, en raquettes à neige et en Destinations lointaines, anime le site web du C.A.F. IdF

COMPTES

Une réunion d'information sur les comptes 2003 est organisée par M. Roger Laurent, trésorier de l'Association, le **mardi 9 décembre à 19 h au siège**, 12, rue Boissonade - 75014 Paris. Si vous souhaitez participer, informez le secrétariat afin de recevoir les documents nécessaires.

PHOTO J. DUSSART



Apprentissage
de la lecture
en plein air
dans un village
du Dolpo

VOUS VOULEZ :

- Voir un documentaire attachant sur le Dolpo et le projet Action Dolpo / C.A.F. ?
- Rencontrer des personnes qui connaissent bien les Dolpo-Pa (habitants du Dolpo) ?
- Admirer des photos, des objets, des livres, des documents, des cartes sur le Dolpo ?
- Faire des économies en achetant vos cadeaux (originaux) de fin d'année et des cartes pour vos vœux ?
- Contribuer, en même temps, à une action humanitaire ?

Venez nombreux le 6 décembre 2003, de 14 h à 18 h
«PORTES OUVERTES» AU CLUB ALPIN FRANÇAIS

24, avenue de Laumièrre - Paris 19^e

- Exposition photos sur le Dolpo
- Présentation d'objets et de tissage du Dolpo
- Consultation de cartes, d'albums photos, de livres sur le Dolpo
- Musiques du Dolpo
- Conférence, débats, questions, échanges autour du Dolpo
- Vente d'artisanat népalais et tibétain (sacs, bijoux, papier népalais, albums, photos, objets décoratifs, t-shirts...)
- Film documentaire sur le Dolpo

4 Ski de montagne



Une traversée du massif Adamello-Preanella
François Renard


Sommaire

Montée au
Corno Baitone
Au fond :
l'Adamello
Photo :
François
Renard



Paris-Chamonix
n° 165 / Décembre 2003 - Janvier 2004

5 Rando pédestre



Une traversée
pédestre du
Salar d'Uyuni
Régis
et Odile
Race

20 Rando nordique



Dans les fjords de la Terre de Baffin
Rémi Mongabure

12 Activités des Clubs Alpins d'Ile-de-France

24 La Chronique des Livres

Marius Cote-Colisson, Monique Rebiffé

26 L'Écho des Sentiers et de l'Environnement

Annick Mouraret

Directeur de la publication	François Henrion
Responsable de la rédaction	Monique Rebiffé
Secrétaire de rédaction	Michel Simon
Comité de rédaction	Pierre Bontemps Marius Cote-Colisson Marie-Claire Gentric Annick et Serge Mouraret Bernadette Parmain François Renard Oleg Sokolsky
Administration	Club Alpin Français d'Ile-de-France 12, rue Boissonade - 75014 Paris
Abonnements pour 6 numéros	Membres du C.A.F. IdF : 11 euros Non membres : 24 euros
Réalisation	Scop Causses & Cévenne 12100 Saint-Georges-de-Luzençon Contact IdF : 01 41 72 17 21
Dépôt légal	Novembre 2003 - C.P.P.A.P. n° 62557

La reproduction des articles est autorisée à condition d'en mentionner l'origine et d'en adresser deux exemplaires à la rédaction.

→ IMPORTANT

La garantie d'assurance liée à votre adhésion 2003 expire le 31 décembre 2003.

Pensez à renouveler votre adhésion avant la fin de l'année pour profiter de tous les avantages liés à votre appartenance au C.A.F. Ile-de-France.

La garantie est acquise dès réception de votre règlement à notre siège parisien.

Copiez ou découpez le bulletin de vote ci-dessous :

C.A.F. Ile-de-France
**Élection
au Comité directeur 2004**

Sont candidats :

- Pierre HURÉ
- Bernadette PARMAN

Vous pouvez rayer un ou plusieurs noms.
Vous ne pouvez pas en ajouter.


C'est en mars 2003 qu'une ancienne idée d'explorer le massif de l'Adamello et d'en gravir les principaux sommets s'est concrétisée par la réalisation d'une magnifique boucle au départ du Passo di Tonale, col délimitant la Lombardie et le Trentin, au nord de l'Italie, et au sud du massif plus connu de l'Ortles. Ce projet vieux de près de vingt ans s'était heurté à de nombreux obstacles, dont le moindre n'était pas le manque d'informations sur l'ouverture et l'équipement des refuges. Les quelques descriptions glanées çà et là, certaines dans cette même revue (cf. topos), ne m'avaient pas convaincu, car elles se limitaient toujours à une visite de la partie centrale du massif, avec ascension de l'Adamello et traversée de ce long et ennuyeux dôme de neige que constituent les glaciers de l'Adamello et de Mandrone. Mais je ne trouvais nulle description d'ascensions du Corno Baitone, du Care Alto ou de la Presanella, ce qui était pour le moins frustrant.

Merci Internet

Je ne sais plus par quelle illumination l'idée de partir dans le massif de l'Adamello m'est soudain venue, ni comment l'enchaînement réalisé s'est imposé comme une évidence, mais il me faut admettre l'aide inestimable que procure désormais Internet à l'organisateur de voyages hors des sentiers battus, car c'est bien par ce biais que j'ai obtenu en peu de temps quantité d'informations sur les refuges et les possibilités d'accès au massif.

Après coup, il m'apparaît que ces informations sont sommaires, puisqu'elles se résument à indiquer la présence d'un local d'hiver ouvert, et généralement aussi de couvertures. Mais au fond, que demander de plus, la pire crainte étant toujours de trouver porte close à une étape, surtout lorsqu'on fait l'impasse sur le duvet pour alléger un sac déjà bien lourd ? Apparemment, il semble que la politique actuelle du C.A.I. soit de maintenir systématiquement un local d'hiver accessible, mais au détriment du confort : plus de clé à récupérer quelque part en vallée, ce qui est appréciable, mais aussi plus de poêle ni de matériel de cuisine, et généralement un local froid et humide mal exposé, avec 6 ou 8 places, des couvertures plus ou moins douteuses, souvent ni chaise ni table : c'est chaque fois la surprise !

En revanche, les renseignements sur l'accès au massif sont de premier ordre, puisque des sites Internet fournissent les horaires de train et de bus, et qu'il est ainsi possible d'optimiser son voyage et de ne pas perdre une journée en longs et pénibles transferts : 9 heures



A la Punta del Venerocolo, devant l'Adamello

du matin skis aux pieds en étant partis la veille au soir, c'est mieux que beaucoup de destinations françaises ! Il apparaît ainsi que l'Adamello ou la Presanella sont réalisables dans un week-end au départ de Paris, avis aux amateurs. Attention cependant de choisir le bon train de nuit et de ne pas rater la très courte correspondance à Brescia, où l'on récupère un tortillard jusqu'à Edolo, d'où un bus nous conduit au Passo Tonale pour une somme ridicule. Le retour est réalisé de la même façon pour attraper le train de nuit à Brescia.

Il reste que la boucle réalisée est une entreprise d'envergure, rude et engagée, puisque seul le refuge Lobbia Alta, au pied de l'Adamello, est gardé (à partir de la mi-mars), et qu'il n'y a pas de point de ravitaillement intermédiaire. Le sac doit donc contenir les vivres pour

une semaine ainsi que le matériel de glacier, bien que les glaciers traversés ne nous aient pas paru particulièrement dangereux, au point que nous n'avons jamais sorti la corde. La troisième journée, qui permet de relier la Presanella au massif de l'Adamello est une très longue étape, en distance comme en dénivelé, et exige d'excellentes conditions, surtout pour accéder au refuge Care Alto.

Stupéfaits

Mais la difficulté principale réside sans doute dans l'inconfort de tous ces refuges, dont le local d'hiver tient plus de l'abri que du refuge suisse non gardé ! La palme de l'inconfort revient sans nul doute au refuge Garibaldi, le dernier de notre périple. La découverte du local, après la belle ascension du Corno Baitone, nous plonge dans une stupéfaction teintée d'abattement : 4 lits superposés de petite taille (1,50 m ?), de lourdes et vieilles couvertures humides, pas de table ni de chaise, de toute façon pas de place pour circuler tellement le local est exigu. Une petite fenêtre dont le rebord permet juste d'installer le réchaud, sans doute pas de soleil de tout l'hiver. Nous nous demandons quelques instants si nous n'avons pas intérêt à franchir dès maintenant le Passo del Venerocolo pour rejoindre le refuge Lobbia Alta, gardé et confortable, mais nous nous résignons à affronter une dernière nuit que nous devinons glaciale...

La fin d'après-midi est occupée aux habituelles corvées de neige, que nous faisons fondre sur les toits de tôle ensoleillés, selon un rituel désormais bien rôdé. En jetant un œil à l'intérieur de la grande bâtisse solidement barricadée, par les quelques fenêtres à barreaux, il



Sous le Passo del Cristallo

Ski de montagne

UNE TRAVERSÉE DU MASSIF DE L'ADAMELLO-PRESANELLA

Texte et photos : François Renard

nous est difficile de ne pas imaginer le confort qu'offre ce refuge en période de gardiennage, mais n'est-ce pas le prix à payer pour notre incroyable traversée solitaire ? Et entre deux corvées de neige, nous avons tout loisir d'admirer le Corno Baitone, qui détache encore son imposante masse au travers de la brume vespérale, et dont nous foulions le sommet quelques heures auparavant, après une jolie ascension en crampons. Les skis avaient été laissés en haut d'un raide couloir du versant sud, à un col qui nous permit ensuite de basculer sur le versant nord. Une traversée un peu délicate donnait ensuite accès aux belles pentes de la Bocchetta dei Laghi Gelati, et l'on rejoignait ainsi le fond du Val dell'Avio, avant de remonter 400 mètres jusqu'au refuge Garibaldi, agréablement installé au bord du lac de barrage de Venerocolo.

Par ordre d'inconfort décroissant, vient peut-être ensuite le premier refuge de la traversée, le refuge Denza, glacialement placé en face nord de la Presanella, et qui donne d'emblée le ton de la traversée. Croyant gagner un peu de temps et de dénivelé, nous sommes partis directement du Passo Tonale, et avons rejoint le sentier en balcon en rive gauche du Val Stavel, qui passe aux ruines de vieilles fortifications (Pozzi Alti) : cet accès ne peut être recommandé, car le sentier est très exposé au-dessus de barres rocheuses, coupe de nombreux couloirs d'avalanches, et emprunte même quelquefois des tunnels creusés dans la roche. Il est sans doute préférable de poursuivre en bus jusqu'à Stavel et de monter directement par le fond du Val Stavel.

Peu avant le refuge, nous croisons de nombreux Italiens de retour de la Presanella, et constatons en arrivant que le

refuge était probablement gardé pendant le week-end. Mais nous sommes dimanche soir, et il ne reste plus que les nombreuses traces laissées aux abords du refuge pour donner un peu d'humanité à ce lieu austère. Le refuge d'hiver est une petite cabane en bois à proximité du grand refuge ouvert en période de gardiennage. C'est un enchevêtrement de lits superposés, avec encore des matelas sous les combles, ce qui doit permettre de caser une vingtaine de personnes supplémentaires les jours d'affluence estivale. En revanche, il n'y a qu'un banc qui puisse servir de table et de chaise. Il nous faut de longues heures pour faire fondre la neige, dîner et remplir nos gourdes, car les cartouches de gaz ne fonctionnent pas à plein régime dans le froid qui nous environne. C'est donc avec surprise qu'au petit matin, pas encore vraiment réveillé, j'entends le réchaud fonctionner énergiquement : Laurent a eu la bonne idée de le plonger dans un fond d'eau préalablement bouillie, méthode radicale qui nous fera gagner désormais un temps précieux.

Grandiose

Du refuge Denza, l'accès au sommet de la Presanella, point culminant du massif Adamello-Presanella à 3558 mètres, n'oppose pas de difficultés. Seules les pentes sous le col Freshfield exigent un peu d'attention, tant la neige soufflée par le vent y a été durcie. Laurent doit malheureusement les franchir sans couteaux, comme il devra s'habituer à franchir tous les passages de neige dure ultérieurs, car il a mal monté leur système de fixation sur ses skis.


Après le col, où nous sommes accueillis par un mélange de vent et de soleil, nous nous accordons une petite pause,

avant de traverser vers le sommet de la Presanella, dont les cinquante derniers mètres sont à finir en crampons. Du point culminant, le panorama est grandiose et les sommets apparaissent tout autour de nous : à l'ouest le massif de la Bernina, la Disgrazia et jusqu'au mont Rose, au nord, le massif de l'Ortles-Cevedale au premier plan, puis toutes les Alpes autrichiennes plus au nord-est, à l'est toutes les Dolomites, avec la Brenta au premier plan, et au sud-ouest la suite de notre périple, avec le Care Alto, l'Adamello et le Corno Baitone. En descendant, dans une neige soufflée un peu ramollie par le soleil, nous croisons quelques Italiens en provenance du bivouac Roberti, où nous allons passer la nuit, qui montent laborieusement à la Presanella par une incroyable trace directe en pleine face sud, à une heure de l'après-midi : ils sont fous ces Romains !

Quasi luxueux

Difficile de décerner la médaille de bronze des refuges les plus inconfortables du massif : en y réfléchissant à deux fois, ce sera le refuge Care Alto, pour son absence de poêle et son exposition à l'est, qui ne voit donc pas le soleil de l'après-midi. Mais il est propre et pas trop humide, car placé au premier étage et accessible par une échelle métallique. Quatre lits superposés, des couvertures, une table et des bancs, ça commence à devenir luxueux ! Un luxe tout relatif qu'on apprécie particulièrement après la longue étape depuis le bivouac Roberti.

Partis de ce bivouac aux premières lueurs du jour, nous avons rejoint le sentier d'été après trois cents mètres de ski au milieu des rhododendrons. S'en sont suivis 1000 mètres de descente abrupte



Arrivée au sommet du Care Alto

>>> skis sur le sac, pour rejoindre le fond du Val Genova, deux kilomètres de marche le long de la route, avant de gravir sur le versant opposé un raide sentier donnant accès au Val Seniciaga. Réchauffés par le soleil, nous avons chaussé les skis et suivi le fond du vallon, avec une halte aux chalets de Malga Seniciaga alta. Grande ambiance, solitude absolue, partout des versants fort raides seulement fréquentés par les chamois et les avalanches. Au fond du vallon, les pentes se redressent soudainement sous le Passo Altar, d'où nous découvrons d'un coup l'immense cirque du Care Alto, et, loin en face de nous, perché sur son arête, le refuge Care Alto. Nous entamons tant bien que mal une traversée descendante vers l'ouest, pour rejoindre un terrain très cahotique, où la neige ne parvient pas à dissimuler les multiples blocs et rochers. Au point le plus bas, nous remontons plein sud en direction du refuge, et arrivons finalement au pied de la crête qui nous en sépare, et qu'il nous faut franchir en crampons par un couloir raide. Il ne reste plus alors qu'à descendre une centaine de mètres à skis pour atterrir, un peu sonnés, devant le refuge encore éclairé par le soleil vespéral.

Un confort appréciable

Malgré son dortoir glacial à moitié enterré et sa dalle de béton brute, le refuge Tonolini devra se contenter de l'amère quatrième place de notre palmarès, en raison de son poêle, de l'eau courante à proximité et de l'agréable banc abrité devant l'entrée principale, face au soleil couchant, et où nous passerons l'après-midi à discuter.

Un confort bien appréciable après une des étapes les plus techniques de notre traversée, comprenant l'ascension de l'Adamello et le passage de deux cols délicats : le Passo di Adamello et le Passo del Cristallo. Il nous avait fallu abandonner de bon matin les délices du refuge Lobbia Alta, pour traverser les longs et plats glaciers de Mandrone et de l'Adamello, avant de buter contre le contrefort sud de l'Adamello, dont nous

avons gravi à skis les pentes sud-est. Du sommet, à 3539 mètres, nous avons une vue plongeante sur le refuge Garibaldi en face nord, et nous pouvons reconnaître dans le lointain les sommets déjà gravis de la Presanella et du Care Alto.

Redescendus au col, nous faisons une rapide visite du bivouac Ugolini, bien confortable, avant d'examiner les pentes ouest du Passo di Adamello. Celles-ci nous paraissent trop raides et exposées pour tenter une descente à skis, pourtant probablement réalisable, et nous préférons descendre en crampons jusqu'à pouvoir chausser les skis sans souci. De là, nous traversons rapidement sous l'arête joignant l'Adamello à la Cima Plem, avant de rechausser les peaux de phoque pour une ultime montée jusqu'au Passo del Cristallo.

Au col, nouvelle surprise, avec des pentes nord très raides qui nous obligent encore une fois à descendre en crampons, avant de rechausser les skis pour rejoindre enfin sans difficulté le refuge Tonolini.

En face sud

Le lendemain, nous gravirons le Corno Baitone, à 3330 mètres, en passant par un couloir raide mais skiable menant aux Laghi Gelati, puis un nouveau couloir plus raide débouchant sur l'arête sud-est.

Spacieux, équipé d'un poêle à bois, d'une table et de chaises, d'une quinzaïne de couchettes avec couvertures, stratégiquement placé en face sud de la Presanella avec vue sur les Dolomites de Brenta, le bivouac Roberti alla Presanella n'avait bien sûr aucune chance dans ce palmarès des refuges d'hiver les plus inconfortables ! Il nous faudra seulement attendre la nuit tombante pour avoir la certitude d'y être seuls, lorsque nos Italiens, exténués par leur équipée à la Presanella, reviendront récupérer leurs affaires pour enchaîner nuitamment l'interminable descente dans le Val Genova. Nous avons cru comprendre qu'il s'agissait pour l'un d'entre eux d'une initiation au ski de

randonnée : souhaitons-lui de n'en pas avoir été dégoûté !

Une bonne adresse

Hors concours évidemment, puisque seul refuge gardé en cette saison, le refuge Lobbia Alta ai Caduti dell'Adamello, au centre du massif. Et véritablement une excellente adresse, judicieusement placé au milieu de notre traversée, après la rude étape du bivouac Roberti au refuge Care Alto. Nous y sommes arrivés après la magnifique ascension du Care Alto, à 3463 m, en provenance du refuge homonyme, suffisamment tôt pour profiter pleinement de sa position et de son confort : d'abord un déjeuner reconstituant, avec les inévitables minestrone et pasta, suivi d'une toilette prolongée devenue indispensable. Un peu de farniente sur la terrasse ensoleillée face au soleil couchant avant un dîner copieux et une nuit réparatrice, et nous étions prêts pour aborder les trois dernières étapes.

Le nom du refuge (« *Aux Morts de l'Adamello* ») a sans doute été donné en souvenir des soldats morts pendant la « Guerre Blanche », ou « Guerre des Glaciers », dont le massif de l'Adamello a été le théâtre pendant la Première Guerre mondiale. On trouve d'ailleurs des traces de fortifications un peu partout, comme sur les arêtes du Care Alto, mais aussi en bien d'autres endroits. À proximité du refuge Lobbia Alta, on peut même encore découvrir « l'hippopotame », surnom donné au canon de 149 mm monté par les « *Alpins* » jusqu'au Passo del Venerocolo au cours de l'hiver 1916, par le Val dell'Avio et le refuge Garibaldi. Il fut déplacé en juin 1917 à son emplacement actuel sur la Cresta della Croce, pour mieux battre les troupes autrichiennes et enlever leurs positions sur l'arête Crozzon di Lares - Care Alto.

Après notre dernière nuit glaciale et inconfortable au refuge Garibaldi, la montée à la Punta Venerocolo, en aller-retour sans sac depuis le col homonyme, nous semble comme une délivrance. Et encore étourdis par une semaine de beau temps ininterrompu dans une solitude quasi totale, nous repoussons l'heure de retrouver la civilisation par un ultime détour nous menant au sommet de la Calotta, joli dôme de neige offrant un beau point de vue sur la Valtellina, longue vallée ouverte entre les Alpes Bergamasques au sud et les massifs de la Bernina et du Bergell au nord. De là, après une belle descente raide suivie d'une dernière montée pour franchir la Bocchetta di Valbione, il ne nous reste plus qu'à nous laisser glisser jusqu'à Ponte di Legno, où nous arrivons skis aux pieds en début d'après-midi, par le Val Seria, Valbione et les pistes de ski soigneusement entretenues aux canons à neige. ■

Refuge
Lobbia Alta

Refuge Tonolini

Renseignements pratiques

TOPOS

- *Paris-Chamonix* n° 61 (mars 1985), La traversée de l'Adamello, Carl Cerutti.
- *Montagnes Magazine* n° 223 (mars 1999), Les terres inconnues de l'Adamello, Jean-René Minelli.

CARTES

Uniquement la carte Tabacco au 1/50 000° : *Adamello-Presanella-Dolomites de Brenta*. D'une précision toute relative, et à utiliser avec circonspection, surtout par mauvais temps ! Gare surtout aux tracés de sentiers, souvent erronés.

HÉBERGEMENT

Tous les refuges disposent d'un local d'hiver plus ou moins sommaire, avec couvertures. Seul le refuge Lobbia Alta au Caduti dell'Adamello est susceptible d'être gardé en semaine (en général de mi-mars à fin avril). Le refuge Denza, donnant accès à la Presanella, peut être apparemment gardé le week-end.

- Rifugio Denza, local d'hiver d'une vingtaine de places (lits superposés + combles), pas de table, un banc servant de table. Glacial, en versant nord...
- Bivouac Roberti, une quinzaine de places, table, chaises, poêle à bois et bois, exposé plein sud : le grand luxe !
- Rifugio Care Alto, local d'hiver de 8 places en lits superposés, table et bancs, propre.
- Rifugio Lobbia Alta, gardé, très confortable, repas copieux. Une belle terrasse au sud pour récupérer... Téléphone : (0039)-0465-502615
- Rifugio Tonolini, local d'hiver d'une dizaine de places, froid et humi-

de mais spacieux, une pièce avec tables, bancs et poêle, un peu de bois mais pas de hache !

- Rifugio Garibaldi, local d'hiver exigu pour 8 personnes en lits superposés très courts. Le rebord de fenêtre en guise de table, évidemment pas de quoi s'asseoir : le summum de l'inconfort

ACCÈS

Train de nuit Paris-Brescia, changement pour Edolo. Bus régulier pour Ponte di Legno et Passo Tonale.

SITES WEB

- <http://www.onion.it/adamello/html/adamello.html> : divers renseignements sur le parc de l'Adamello.
- <http://www.sat.tn.it/Home/> : refuges du SAT (Società degli Alpinisti Tridentini).
- <http://www.altaquota.it/FrameSchedaRicercaRifugi.asp> : refuges des Alpes. Pour le massif de l'Adamello-Presanella, choisir «Alpi Centrali», puis «Alpi Retiche», puis «Sud-Occidentali» ou «Sud-Orientali».
- <http://www.rifugi-bivacchi.com/> : refuges des Alpes, choisir «Adamello-Presanella».
- <http://www.pontedilegno.it/> : site Internet de Ponte di Legno, avec notamment un accès aux transports, par «Località» puis «Trasporti».
- http://www.infopoint.it/trl_index.htm : transports en Lombardie
- <http://www.trenitalia.it/home/fr/index.html> : horaires des trains fédéraux italiens
- <http://www.cff.ch/> : horaires des trains suisses, y compris les liaisons avec l'étranger comme Paris-Brescia. Etc.



LE P

Une idée qui germe...

Printemps 2002... Une envie de voyage en Bolivie pour l'automne commence à se concrétiser. À la vue de la carte du pays et à la lecture du guide qui le décrit, une région attire tout particulièrement notre attention : le Salar d'Uyuni. C'est une immensité plane, toute blanche, appelée aussi désert de sel, d'une superficie de 12 000 km², située au sud-ouest du pays non loin de la frontière avec le Chili.

Comme toujours, nous aimons découvrir par nous-mêmes ! Aussi, l'idée d'aller sur le Salar avec véhicule et chauffeur, comme il est indiqué dans notre guide, est bien vite abandonnée. Une autre idée germe aussitôt dans nos têtes, celle d'aller marcher plusieurs jours, seuls sur cette immensité et, pourquoi pas, en faire une traversée !

Voilà un projet qui nous plaît beaucoup, reste le problème de l'autonomie en nourriture et surtout en eau. Internet c'est bien, mais impossible de trouver un site avec des renseignements sur la marche dans le Salar. Les semaines passent et à force de réfléchir une solution assez simple à concrétiser sera trouvée.

Arrivée en Bolivie... Le Salar n'est plus bien loin

Nous voilà donc le 25 août en Bolivie, à l'aéroport de Santa Cruz, chargés de nos sacs à dos mais aussi chacun d'un grand sac contenant une luge d'enfant en

plastique remplie de nouilles chinoises, de barres de céréales et de jerricans pliables... Ce sont nos pulkas improvisées que nous tirerons pour la traversée à pied du désert de sel !

Quinze jours plus tard, et après de nombreux transferts en bus, avion intérieur, taxi ou à pied, nous partons de Potosi pour 6 heures 30 de train et 250 km jusqu'à Uyuni. En fait, c'est un bus qui roule sur rails et circule une à deux fois par semaine. La ligne a été très récemment remise en circulation. La traversée des hauts plateaux andins est magnifique ! La vue porte très loin, avec à l'horizon des sommets de plus de 5000 m mais quasiment sans neige. Les couleurs changent suivant les endroits traversés : rouge, vert, jaune, violet, gris... En fin d'après-midi, arrêt à Colchani qui n'est éloigné du Salar que de 6 kilomètres... C'est là que nous prendrons pied sur le désert demain. Par endroit, la terre est chargée de sel et le sol marron tire vers le blanc. Puis voici Uyuni, petite ville touristique perdue sur un plateau à 3700 m. Dans le centre se trouvent le marché avec ses vendeuses aux tabliers bleus et longues tresses noires, l'église, le terminal de bus et les agences de voyage. Autour, les quelques rues de terre battue forment un quadrillage. Elles sont larges, désertes et bordées de maisons d'un seul niveau aux murs gris. C'est principalement d'Uyuni que partent les circuits organisés en véhicules 4x4, mais pour nous c'est ici

Randonnée

UNE TRAVERSÉE DU SALAR D'UYUNI

LUS GRAND DÉSERT DE SEL DE BOLIVIE

qu'il faut trouver les réponses à nos dernières questions. Un hôtel a été construit sur le désert de sel non loin de Colchani... À combien de kilomètres ? Est-il ouvert, peut-on y trouver de l'eau et y dormir ? Au centre du Salar se trouve l'isla Inca Huasi, un petit bout de terre de 2 km de long qui sort comme par enchantement de ce grand réservoir de sel. Là aussi, y a-t-il quelqu'un et de l'eau ? Et après les cinq ou six jours de traversée, ce sera l'arrivée au hameau de Jiriri. De là, y a-t-il un moyen de transport pour rejoindre

une ville et trouver un bus pour La Paz, la capitale ? Impossible de trouver quelqu'un pour nous renseigner... Il est vrai que nous ne parlons pas clairement de notre projet d'effectuer à pied et seuls la traversée Uyuni - l'isla Inca Huasi - Jiriri. Nous ne sommes pas encore sûrs de réussir...

Premiers pas sur le sel... Le rêve devient réalité!

Mardi 10 septembre. Après un dernier bon repas avec côtelettes de lama et frites, nous voici à bord d'un taxi qui prend la piste pour Colchani puis le bord du Salar où le sel est récolté... Des hommes raclent et ramassent le sel à la pelle pour en faire des tas coniques, chargés dans un camion à destination de l'usine.

15 heures. Devant nous, le désert de sel à l'infini ! Voici plusieurs mois que nous rêvions de cet instant, maintenant nous y sommes, nous avons du mal à réaliser... Depuis hier, nous n'avions aperçu le Salar que depuis le train sous la forme d'une longue ligne blanche à l'horizon... Le chauffeur de taxi a du mal à nous abandonner tous les deux, seuls au milieu de toutes nos affaires, sans trop comprendre. Il finit par s'éloigner.

Il nous faut une bonne demi-heure pour équiper les luges. Chacune doit transporter trois jerricans de sept litres d'eau, 4 kg de nourriture, et il faut régler la corde qui nous servira à tirer. Nous avons réussi à nous procurer une photocopie d'une carte, aussi un coup d'œil est jeté à la boussole : c'est simple, quasiment droit

devant, plein ouest pour arriver à l'île, notre premier objectif, en passant par l'hôtel de sel, l'arrêt de ce soir. En plus, il y a une vague trace grise due au passage des 4x4 sur le blanc du sel.

Attention, c'est parti ! Ça à l'air de bien glisser et les luges ne semblent pas trop souffrir. C'était encore une de nos interrogations... Des patins en bois recouverts d'incox ont été ajoutés, le résultat permet une glisse plus facile, rehausse l'ensemble et évite l'attaque du sel. Pour le passage de la corde, l'avant a été renforcé. Heureusement, car le plastique se serait vite déchiré sous l'effort de la traction... Chaque luge pèse au final 28 kg.

La progression commence doucement et régulièrement... sauf lors des photos... L'ambiance de marche est unique, nous n'avons jamais ressenti autant d'immensité plane autour de nous, et seuls tous les deux ! Il nous faut trouver comment utiliser la corde pour tirer le mieux possible. Le lendemain, nous trouverons la meilleure solution en la passant tout simplement autour de la taille, mais en l'entourant de plastique à bulles afin d'éviter l'usure rapide par frottement de la ceinture du sac à dos. Et ça scie moins le ventre ! Au loin, tout là-bas, l'hôtel de sel se laisse deviner. Il est loin, on pourrait croire qu'il recule au fur et à mesure de notre avancée. Il n'est atteint qu'à 19 heures, le soleil est couché, il fait presque nuit. En fait, au lieu des 5 km annoncés par un guide, il y en avait 10 !


1^{re} journée. Bonjour l'inconnu !


La nuit a été bonne, au chaud dans nos duvets et couchés sur une paille faite de blocs de sel. Tout l'hôtel, genre refuge, est construit ainsi avec des blocs extraits du sol, taillés en forme de parpaings. C'est ori- >>>

Texte
et photos

Régis
et Odile
Race

Il nous faut
une bonne
demi-heure
pour équiper
les luges





beaucoup trop dur. Les couleurs du soir arrivent vite avec le coucher du soleil... Le ciel s'embrase peu à peu d'une couleur de feu tout autour de nous ; quel spectacle ! La température descend alors rapidement et nous gagnons les duvets.

2^e journée. Rencontre de deux jeunes Suisses

Le matin, lever vers 6 h 30 avec les premières lueurs du jour. Dans la tente, le thermomètre indique 6 °C et dehors, à l'abri du vent, 3 °C. Puis le soleil se pointe et nous réchauffe le temps de nous préparer. À 8 heures, c'est parti. Surprise avec l'éclairage du matin, un court moment l'isla Inca Huasi se laisse deviner sous la forme d'un simple trait noir tout là-bas à l'horizon. On pourrait croire à un mirage car avec le soleil qui se lève, elle disparaît bien vite ! Ça motive, même si elle ne sera atteinte que demain en fin de journée.

Tiens, au loin deux points se rapprochent ! Ce sont deux cyclistes. Arrivés à notre hauteur, ils mettent pied à terre, aussi étonnés que nous de rencontrer quelqu'un. Ce sont des Suisses, ils font le même itinéraire mais en sens inverse... et plus vite : deux jours au lieu de cinq et demi pour nous ! C'est l'occasion de se prendre mutuellement en photo. Puis chacun repart de son côté.

La marche reprend, encore et toujours sans repère... Il est difficile de savoir combien de kilomètres ont été parcourus hier. Les montagnes sont bien trop loin pour essayer de pointer la boussole vers le nord et le sud, et se situer sur notre trajectoire. Ça fait quand même drôle d'avancer toujours tout droit, avec toujours le même sol sous les pieds, en n'ayant aucune notion de distance. Seule la montre peut nous donner une évaluation de la distance parcourue.

Ce soir, le temps est couvert pour monter notre campement, il fait plus frais et en plus il y a du vent. Pour nous reconforter, la nature nous offre encore le fabuleux spectacle du coucher du soleil. Les nuages jouent avec les couleurs du ciel qui passent du jaune à l'orange, puis vers le rose et le mauve pour terminer par le bleu foncé de la nuit qui s'installe. Et tout ça sur 360° au-dessus de nos têtes !

3^e journée. Alfred vient à notre rencontre

Au réveil, il y a encore du vent et des nuages. Comme hier matin, l'île est face à nous, elle est encore bien loin, mais cette fois elle ne disparaîtra pas. Toute la journée, nos yeux vont se lever vers elle et nous allons trouver qu'elle ne grossit pas assez vite. Il doit rester encore environ 25 km à parcourir !

Dans la matinée, une camionnette nous rattrape et s'arrête à notre hauteur. Le conducteur est seul. C'est un marchand bolivien qui approvisionne une ville de l'autre côté du Salar où se trouve une mine de soufre. Intrigué de nous voir, il est content de discuter un peu et nous prend en photo avec son appareil. Pour nous remercier, il nous laisse une poignée de bonbons. Ça change, les rôles sont inversés !

À midi, la pause est un peu longue. L'île nous semble proche maintenant, et pourtant il reste encore 3 heures de marche ! 14 heures, les sacs sont enfin bouclés, ils commencent à être couleur locale, c'est-à-dire tachetés de sel et les sangles un peu raides à force de toucher le sol aux pauses et aux campements.

>>> ginal. Un dîner simple nous a été servi avec soupe, un peu de poulet et quelques pommes de terre. Le gardien nous montre la trace qui s'éloigne, il suffit de la suivre. C'est simple, tout droit devant, l'infini blanc tout plat, et dans 75 km l'isla Inca Huasi... Pour nous, dans trois jours ! Au revoir le confort... bonjour l'inconnu...

Notre avancée est régulière, au même rythme et souffle qu'une montée en moyenne montagne du fait des luges et des 3700 mètres d'altitude. Les deux bâtons de marche nous soulagent pour tirer, c'est un plus appréciable. Mais comme nous n'en avons que deux, ce sera à chacun son tour avec changement toutes les heures ! Nous comprenons vite que la progression sera monotone. Mais au fil des cinq jours à venir, nous nous imprégnons de ce désert de sel et ressentirons sa grandeur. Toute sa surface est couverte d'hexagones réguliers, collés les uns aux autres à l'infini, avec des mini bourrelets de sel entre eux.

Vers midi, c'est notre première pause déjeuner. A l'abri des luges – il y a toujours du vent – le mini réchaud à alcool solide est allumé pour faire chauffer l'eau. Eh oui, comme plat principal, c'est simple : nouilles chinoises midi et soir !

L'après-midi, les pauses se font plus fréquentes. Il faut dire qu'entre 13 heures et 15 heures il fait très chaud, jusqu'à 30 °C. Chaque jour, du matin au soir, c'est protection maximale obligatoire : casquette, gants, lunettes de glacier, manches longues et pantalons. Reste le visage à l'air libre : il est à rude épreuve avec le soleil, le sel, l'air très sec dû à l'altitude et parfois le vent.

À 17 heures, stop, premier campement. Quelques pas sur le côté, aucun emplacement à chercher : c'est partout pareil ! La tente est plantée, disons plutôt posée, impossible d'enfoncer une seule sardine car le sol est

Encore le fabuleux spectacle du coucher du soleil



L'île semble proche, et pourtant il reste encore trois heures de marche

À peine repartis, voilà le vent qui se lève et souffle fort comme jamais. Il faut baisser la tête pour avancer. Nous l'avons en pleine face, dur-dur de marcher... Nous avançons comme des automates en regardant par terre.

L'île forme maintenant devant nous une masse noire avec ses grands cactus qui se dressent comme des cierges. La face visible est totalement dans l'ombre. 17 heures, ça y est, elle est toute proche, enfin nous la contourmons. Nous voici côté ouest, éclairés par le soleil du soir. Là, on se laisse aller : les sacs à dos sont posés, les lugues laissées sur place et nous montons gravir la rocaïlle au milieu des cactus. Cela nous change après trois jours et demi et 85 km sur le plat !

Ce n'est pas le tout, mais il faut encore avancer un peu pour rejoindre l'autre extrémité moins escarpée. À notre approche, un homme accompagné de son chien vient à notre rencontre et nous serre la main... Nous ne nous attendions pas à être accueillis ! C'est Alfred, la seule personne qui demeure ici toute l'année avec sa femme. Voici quatorze ans qu'il est arrivé. Les premiers temps, il logeait seul dans une grotte. Il nous propose de dormir dans une maison : tant mieux, car le vent violent ne tombera que vers 22 heures.

4^e journée. Marche au clair de lune

6 h 30, le jour se lève, nous aussi. Sans tarder, nous montons en haut de l'île pour admirer les couleurs rosées de l'aurore. Seuls tous les deux, nous profitons pleinement du silence et du décor vraiment étrange avec la lave au sol et cette forêt de cactus magnifiques. Hier soir, le vent était si fort qu'il faisait bouger les plus grands qui montent tout droit jusqu'à 10 mètres !

Ce matin, l'altimètre est redescendu et c'est sous un grand ciel bleu que nous nous remettons à marcher. Vers le nord et à 45 kilomètres, se trouve le village de Jiriri situé au pied du volcan Tunupa, notre destination pour demain soir. Les lugues sont plus légères qu'au départ, on se surprend à discuter en marchant. Mais il ne faut pas perdre l'objectif de la journée : essayer de parcourir 25 km malgré notre départ tardif.

Pause déjeuner : le soleil chauffe fort, un tout petit peu d'air le rend supportable. Très loin autour de nous, quand nous sommes assis, les montagnes semblent être posées sur de l'eau, comme dans un mirage. Pour ces deux derniers jours, notre trajectoire ne suit pas celle des éventuels véhicules. La sensation d'isolement est plus grande, pas de traces de roues, aucun nuage au-dessus dans le ciel, pas de vent et donc le silence...



Vers le nord et à 45 km : le volcan Tunupa, notre destination pour demain soir

En fin de journée, nous faisons halte à 18 heures pour dîner face au soleil qui disparaît doucement à l'horizon. La tente n'est pas montée de suite : avant notre dernière nuit sur le Salar, nous nous offrons une marche au clair de lune... Elle nous fait une ombre, nous marchons exactement dessus. Des milliers d'étoiles scintillent et la demi-lune éclaire le Salar d'une couleur argentée, une ambiance encore différente de celle de la journée. Heureusement, le petit col tout là-bas qui est notre point de mire se laisse encore deviner. Après une heure à avancer droit devant, c'est stop arrêt net ! La tente est vite montée, le froid nous gagne et la fatigue aussi.

5^e journée. On retrouve la vie !

Il a dû geler cette nuit. Avec notre respiration, une fine couche de givre s'est formée à l'intérieur de la tente. Notre objectif semble à portée de main, mais il faut garder la motivation : il reste 15 kilomètres jusqu'aux limites du désert de sel, ensuite il faudra encore rejoindre Jiriri.

À la pause déjeuner, un oiseau passe rapidement près du sol, et voilà deux insectes... On retrouve la vie !

Et hop debout, cette fois on approche ! Les hexagones au sol s'effacent peu à peu, le sel devient moins dur, plus humide. Il prend des couleurs marron, la terre est juste en dessous. Là-bas, un peu à droite, il y a de l'eau... et des flamants roses, ça c'est un beau cadeau surprise d'arrivée ! Encore quelques pas dans un peu de gadoue, et voici l'herbe... Le Salar d'Uyuni est derrière nous...

Nous sommes fatigués, mais très contents... Ces cinq jours et demi ont été ressentis si intensément que la fin de ce parcours paraît irréaliste... Nous ne voulons pas dire «on l'a traversé», mais «on l'a vécu» ! Les impressions et souvenirs ne sont pas prêts de s'effacer !!! ■

- **Guide** : Bolivie, Lonely Planet
- **Carte** générale de la Bolivie : Berndtson & Berndtson (B&B) Bolivia Road Map (échelle 1/1 750 000)
- Pour le Salar, nous nous sommes procuré des photocopies de la région du Salar d'Uyuni (échelle : 1/250 000)... le Salar est à la limite de quatre cartes ! Deux ont été achetées et une partie d'une autre calquée à l'Institut Géographique Militaire à Potosi (rue Chayanta n° 769, il faut les demander et revenir une demi-heure plus tard les chercher). C'est assez cher, 50 Bol la photocopie, soit environ 7,5 €.
- À notre regret, à la mi-journée quelques jeeps avec des touristes circulaient entre Uyuni et l'île...
- Sur l'île Inca Huasi, un genre de lodge a été construit avec quelques petites chambres ainsi qu'un bâtiment voué à devenir un centre d'informations. Dans la journée, il arrive qu'une



Salar d'Uyuni pratique

trentaine de touristes visite l'île en même temps.

- À Jiriri, un hébergement pour les groupes a été aménagé avec quelques chambres et douches chaudes. Ceux-ci apportent leur nourriture. Dans notre cas, les repas ont été partagés avec la famille qui tient le lodge.
- Depuis Jiriri, il y a possibilité de monter sur le versant du volcan Tunupa. Le chemin bien tracé au début se perd ensuite, mais ce n'est pas un problème pour continuer plus haut. Dans la journée, nous sommes montés jusqu'à 4600 mètres, à un col d'où la vue porte vers le sud sur le Salar d'Uyuni et vers le nord sur celui de Coipasa, plus petit.
- Il n'y a aucun véhicule à Jiriri en dehors des 4x4 des groupes. La ville la plus proche, Salinas de Garci-Mendoza, se trouve à 2 jours de marche. Aussi, le retour s'est fait sur Uyuni, en nous joignant à des Français qui rentraient du Chili.



Activités des Clubs Alpains d'Ile-de-France

randonnée

Lundi 1^{er} décembre

LEFFE AU TERMINUS. Maurice Picollet
Paris-Lyon, 8 h 27 pour Fontainebleau. Bois-le-Roi. Retour à Paris : 18 h 48. 25 km. **M.** Carte IGN 2417 OT

Mercredi 3 décembre

EN FORÊT DE FONTAINEBLEAU. Henri de Raimond
Paris-Lyon, 8 h 27 pour Bois-le-Roi. Fontainebleau. Retour à Paris : 17 h 30. 22 km. **M.** Carte IGN 2417 OT

Samedi 6 décembre

JUSQU'À QUAND L'ATTENTE. Pierre-Marc Genty
Paris Saint-Lazare, 8 h 29 pour Maison-Laffitte. Saint-Germain-en-Laye. Retour à Paris vers 17 h 30. 17-19 km. **F.** Carte IGN 2313 OT

LA PIQUETTE À MOMO.

Maurice Picollet
Paris-Lyon, 8 h 27 pour Thomery. Moret. Retour à Paris : 18 h 25 km. **M.** Carte IGN 2417 OT

Dimanche 7 décembre

SAMOIS-SUR-SEINE. Jean Delonnel
Paris-Lyon, 9 h 6 pour Bois-le-Roi. Bords de Seine, Samois, Tour Denecourt, Fontainebleau. Retour à Paris : 17 h 30. 18 km. **F.** Carte IGN 2417 OT

FORÊT IMPÉRIALE DE COMPIÈGNE.

Jean-Maurice Artas
Paris-Nord (Grandes Lignes), 9 h 7 pour Compiègne (aller et retour). Parcours varié en sous-bois. Retour à Paris : 17 h 50. 22 km. **M.** Carte IGN 2511 OT

LES TRÉSORS DU GR 1.

Michel Durand-Gassel
Paris-Austerlitz (RER C), 8 h 13 pour Lardy. Saint-Sulpice-de-Favières, Saint-Yon, Saint-Chéron. Retour à Paris : 18 h 3. 22 km. **M.** Carte IGN 2216 ET

THOMERY – BOIS-LE-ROI.

Jean Lortsch
Paris-Lyon, 9 h 6 pour Thomery (rendez-vous à l'arrivée). Tour Denecourt, butte Saint-Louis, Bois-le-Roi. Retour à Paris : 17 h 30. 20 km. **M.** Carte IGN 2417 OT

CIRCUIT IMPROVISÉ DANS LES PLATIÈRES

D'APREMONT. Louis Travers
Paris-Lyon, 8 h 27 pour Fontainebleau (aller-retour, rendez-vous à l'arrivée). Croix du Grand Veneur, Les Gorges d'Apremont. 25 km. **M.** Carte IGN 2417 OT



QUOI... LA FORÊT ?

Pascal Berger

Paris-Nord (Banlieue), 8 h 40 pour Viarmes. Forêt de Coye, étangs de Comelle, Orry-la-Ville. Retour à Paris vers 17 h / 17 h 30. 24 km (selon météo). **M+**

RANDO POUR DRAGUEURS (EUSES) ROMANTIQUES...

Didier Roger
Paris-Montparnasse, 9 h 17 (à vérifier) pour Montfort-l'Amaury. Couleurs de fin d'automne en forêt de Rambouillet par les étangs, Rambouillet. Retour à Paris : 17 h 57. 30 km. **SO**

EN «AVENT».

Chantal de Fouquet
Paris-Lyon, 9 h 6 pour Montigny-sur-Loing (rendez-vous à l'arrivée). Forêt et hors forêt, Moret-Veneux les Sablons. 26 km. **SO.** Rando commune avec le C.A.F. du Pays de Fontainebleau.

LE CRÉPUSCULE DES HÉROS.

Pierre-Marc Genty
Paris-Montparnasse, 8h15 pour Rambouillet (aller-retour). Gazeran. Retour à Paris vers 18 h. 32 km. **SO.** Carte IGN 2215 OT

TROISIÈME MI-TEMPS AU FALSTAFF.

Bernadette Parmain
Paris-Nord, 8 h 47 pour Valmondois. Nesles, Vallangoujard, Bornel. Repas au restaurant «le Falstaff» après la randonnée, téléphoner au 01 40 38 20 80 jusqu'au vendredi soir pour la réservation. Retour à Paris : vers 18 h 30. 28 km. **SO**

NIVEAUX DES RANDONNÉES EN ILE-DE-FRANCE

F. Niveau facile
Allure modérée (3 à 3,5 km/h)

M. Niveau moyen
Allure normale (4 km/h)

SO. Niveau soutenu
Allure soutenue (4,5 à 5 km/h)

SP. Niveau sportif
Allure rapide (plus de 5 km/h)



Les sorties «Jeunes Randonneurs», indiquées dans ce programme par le logo ci-dessus, sont recommandées aux membres âgés de 18 à 35 ans pour leur permettre de se retrouver entre eux. Ces randonnées sont proposées par les jeunes organisateurs de l'association C.A.F. Ile-de-France.

GARES DE RENDEZ-VOUS

L'heure indiquée dans le descriptif des sorties est celle du départ du train et non celle du rendez-vous, fixée trente minutes avant le départ.

La vérification de l'heure de départ doit s'effectuer auprès de la SNCF, seule en possession des horaires éventuellement modifiés.

LYON. RER D (direction Malesherbes) sur le quai de départ. Autres directions : hall du rez-de-chaussée, devant le guichet 48.

AUSTERLITZ. Hall banlieue sous-sol, salle des Automatiques. Grandes lignes : devant les guichets.

MONTPARNASSE. Grandes lignes : devant les guichets. Banlieue : devant l'accès aux quais.

NORD. Grandes lignes : guichet 37 situé derrière le bureau de change. Banlieue : devant la voie 19 à côté des guichets marqués «Transilien».

EST. Banlieue : devant les appareils automatiques. Grandes lignes : devant le bureau de renseignements.

SAINT-LAZARE. Salle des Pas Perdus, sous l'horloge.

DENFERT-ROCHEREAU. Devant la gare du RER.

Mercredi 10 décembre

EN FORÊT DE FONTAINEBLEAU. Henri de Raimond
Paris-Lyon, 8 h 27 pour Bois-le-Roi. Fontainebleau. Retour à Paris : 17 h 30. 22 km. **M.** Carte IGN 2417 OT

Samedi 13 décembre

LE CŒUR VA-T-IL TENIR ? Pierre-Marc Genty
Paris-Nord, 8 h 43 pour Orry-la-Ville (aller-retour). Coye. Retour à Paris : 17 h 30. **F.** Carte IGN 2412 OT

LES BOSSES DE FAUSSES REPOSES. Annie Chevalier
Paris-Saint-Lazare, 9 h 1 (à vérifier) pour Chaville Rive Droite (aller-retour). L'organisatrice montera à Saint-Cloud. Étangs de Ville-d'Avray. Retour à Paris vers 16 h. 12 km (fortes dénivellées). **M**

Dimanche 14 décembre

EN FORÊT DE FONTAINEBLEAU. Henri de Raimond
Paris-Lyon, 8 h 27 pour Bois-le-Roi. Fontainebleau. Retour à Paris : 17 h 30. 20 km. **F.** Carte IGN 2417 OT



FÊTONS LES FÊTES.

Giuseppe Gagliano

Paris-Lyon, 9 h 6 (à vérifier) pour Montigny-sur-Loing. Apporter gâteaux, boissons pour festoyer avant les fêtes. Restant du Long Rocher, Rocher des Étroitures, Moret-Veneux-les-Sablons. Retour à Paris : 18 h 48. 23 km. **M.** Carte IGN 2417 OT

HAUTE VALLÉE DE CHEVREUSE.

Pascal Baud
Paris-Montparnasse, 8 h 39 (à vérifier) pour Coignères (rendez-vous à l'arrivée). Vallée de l'Yvette, forêt de la Madeleine, Port-Royal, bois de Trappes, La Verrière. Retour à Paris : 19 h 6. 28 km. **SO.** Carte IGN 2215 OT

ILS ÉTAIENT DES BRAVES PARMIS LES BRAVES.

Pierre-Marc Genty

Paris-Montparnasse, 8 h 39 pour Les Essarts-le-Roi. Cernay-la-Ville, Rambouillet. Retour à Paris vers 18 h. 32 km. **SO.** Carte IGN 2215 OT

L'ÉTOILE MYSTÉRIEUSE.

Dominique Rabier
Paris-Austerlitz, 8 h 13 pour Lardy. Mauchamps, Villeconin, Les Granges-le-Roi, Dourdan. Retour à Paris : 18 h 33. 33 km. **SO.** Carte IGN 2216 ET

ENTRE ESSONNE ET ÉCOLE.

Claude Ramier
Paris-Lyon (RER D), 8 h 41 pour La Ferté-Alais (aller-retour, rendez-vous à l'arrivée). Beauvais, Saint-Germain-sur-École, Videlles. Retour à Paris : 18 h 40. 30 km. **SO.** Carte IGN 2316 ET

Lundi 15 décembre

GAMMA GT. Maurice Picollet

Paris-Lyon, 8 h 27 pour Fontainebleau (aller-retour). Retour à Paris : 18 h. 25 km. **M.** Carte IGN 2417 OT

Mercredi 17 décembre

EN FORÊT DE FONTAINEBLEAU. Henri de Raimond
Paris-Lyon, 8 h 27 pour Bois-le-Roi. Fontainebleau. Retour à Paris : 17 h 30. 22 km. **M.** Carte IGN 2417 OT

Samedi 20 décembre

POUR UNE FOIS. Éliane Benaise

Paris-Lyon, 8 h 27 pour Fontainebleau. Thomery, Moret. Retour à Paris vers 18 h. 25 km. **M.** Carte IGN 2417 OT

UNE PETITE PAUSE DANS LES ACHATS.

Luc Bonnard
Métro «Boulogne Pont de Saint-Cloud» (terminus ligne 10), 8 h 30. Parc de Saint-Cloud, forêt de Fausse-Reposes, Meudon-Val-Fleury. Retour à Austerlitz vers 17 h. 24 km. **M.** Carte IGN 2314 OT

Dimanche 21 décembre

LA VALLÉE DE L'ORGE. Bernard Desfosses

Paris-Austerlitz, 8 h 42 pour Breuillet-Village (rendez-vous à l'arrivée). Saint-Sulpice, Sermaise, Dourdan. Retour à Paris : 17 h 30 / 18 h. 22 km. **F.** Carte IGN 2216 ET

CENTENAIRE DU TOUR II. Gilles Montigny

Châtelet-les-Halles (RER A), 9 h 13 pour Rueil-Malmaison. Forêt de la Malmaison, Porte Verte, Ville-d'Avray, butte de Picardie, Montreuil (Versailles Rive Droite). Retour à Saint-Lazare : 16 h 57. 18 km. F. Cartes IGN 2214 ET, 2314 OT

SENTIERS BLEUS À BLEAU. Agnès Métivier

Paris-Lyon, 9 h 6 (rendez-vous à l'arrivée) pour Fontainebleau. Itinéraire à définir. Retour à Paris : 18 h. 20 à 25 km. M. Carte IGN 2417 OT

HORIZON TRÈS SOMBRE. Pierre-Marc Genty

Paris-Saint-Lazare, 8 h 3 pour Vauvresson. Itinéraire non défini, Saint-Germain-en-Laye. Retour à Paris vers 18 h 30. 30-32 km. SO. Carte IGN 2214 ET

TIENS TON FOULARD, TATIANA. Jean Dunaux

Paris-Montparnasse (banlieue), 8 h 15 (à vérifier) pour Épernon. Houdan. Retour à Paris : 19 h 27. 33 km environ. SO+. Cartes IGN 2114 O, 2115 O, 2115 E

RANDO ? NATUR'AIMANT. Thierry Pain

Paris-Lyon, 8 h 27 pour Fontainebleau. Sapins et autres conifères par le Cassepot et le mont Aigu, Bois-le-Roi. Retour à Paris vers 18 h 45. 30 km. SO. Carte IGN 2417 OT. Carnet

Jeudi 25 décembre**IL VAUT MIEUX LA MANGER QUE LA RAMASSER.**

Christiane Mayenobe

Paris-Lyon, 9 h 6 pour Thomery. Aqueduc, route Desquinemare, Moret-Veneux-les-Sablons. Retour à Paris : 17 h 30. 20 km. F. Carte IGN 2417 OT

Dimanche 28 décembre**SEUL L'ESPOIR RESTE. Pierre-Marc Genty**

Paris-Montparnasse, 7 h 35 pour Montfort-l'Amaury. Saint-Léger-en-Yvelines. Rambouillet. Retour à Paris vers 18 h. 35 km. SO. Carte IGN 2215 OT

DINDE OU BUCHE ? Michel Lohier

Paris-Austerlitz, 8 h 13 pour Lardy. Janville, Boissy-le-Cutté, Boutigny. Retour à Paris : 18 h 37. 24 km. M. Carte IGN 2316 ET

Samedi 3 janvier**DU FROMAGE PLEIN LES YEUX. Pierre-Marc Genty**

Paris-Saint-Lazare, 8 h 44 pour Auvers-sur-Oise. Chauvry, Taverny. Retour à Paris vers 18 h. 22 km. M. Carte IGN 2313 OT

Dimanche 4 janvier**MARE AUX ÉVÉES. Jean Lortsch**

Paris-Lyon, 9 h 6 pour Fontainebleau. Carrefour du Bas-Bréau, Bois-le-Roi. Retour à Paris : 17 h 30. Environ 19 km. F. Carte IGN 2417 OT

JOUR APRES JOUR, L'ATTENTE. Pierre-Marc Genty

Paris-Saint-Lazare, 8 h 33 pour Marly-le-Roi. Saint-Germain-en-Laye. Retour à Paris vers 18 h. 22-24 km. M. Carte IGN 2214 ET

GALETTE DES ROIS. Louis Travers

Paris-Lyon, 8 h 27 pour Bois-le-Roi (aller-retour, rendez-vous à l'arrivée). Rocher Canon, Cuvier-Chatillon, carrefour de l'Épine, Barbizon (manoir Saint-Hérem). 22 km. M. Carte IGN 2417 OT

LES ROIS DES FORÊTS. Philippe Mosnier

Paris-Nord (Banlieue surface), 8 h 47 pour Valmondois. Forêt de l'Isle-Adam et de Carnelle (si possible, amener galette ou bouteille). Retour à Paris : 19 h. 30 km. SO (avec quelques hors sentiers). Carte IGN 2313 OT

RANDO ? NATUR'AIMANT. Thierry Pain

Paris-Lyon, 8 h 27 pour Thomery. Bouquets secrets, par le mont Merle et les Grands Feuillards, Fontainebleau. Retour à Paris vers 18 h 45. 30 km. SO. Carte IGN 2417 OT

ET SI VOUS TIRIEZ LES ROIS, GENTES DAMES ?

Didier Roger

Paris-Lyon (rendez-vous guichets sous-sol), 7 h 41 (à vérifier) pour Maisse. Prévoir une participation à l'achat de galettes pour le repas de midi. Bois-le-Roi. 35 km. SO+

Inscription rapide, organisation facile !

Dès que vous êtes décidé(e) à vous joindre à une de nos collectives, inscrivez-vous !

Vous faciliterez ainsi grandement la tâche de l'organisateur pour la réservation des transports et de l'hébergement, et vous éviterez l'annulation de ces sorties

qui ne se remplissent que lorsqu'il est trop tard, pour la plus grande déception de tous.

Sorties**galettes et restaurants****ATTENTION !**

En janvier, de nombreuses sorties festives nécessitent une inscription préalable.

69^e**PARIS-MANTES**

Nuit du 24 au 25 janvier 2004

Comme chaque année, nous vous convions à participer à cette marche de nuit.

Deux distances :**• 54 km**

Départ le dimanche matin, 0 h devant l'hôtel de ville de Boulogne-Billancourt

• 38 km

Départ dimanche matin 1 h à la gare de Saint-Nom-la-Bretèche

Coût par personne de chacune de ces épreuves : 10 €

Inscription au secrétariat du C.A.F. Ile-de-France à partir

du mardi 16 décembre 2003 jusqu'au jeudi 15 janvier 2004

Mercredi 7 janvier**APRES PLUS 40, PEUT-ÊTRE MOINS 20 ?**

Christiane Mayenobe

Paris-Lyon, 9 h 27 (à vérifier) pour Fontainebleau (aller-retour). Franchard, Carrefour du Grand Veneur. Retour à Paris : 17 h 30. 20 km. F. Carte IGN 2417 OT

Samedi 10 janvier**CAHORS 91. Maurice Picollet**

Paris-Lyon, 8 h 27 pour Thomery. Bois-le-Roi. Retour à Paris : 18 h. 25 km. M. Carte IGN 2417 OT

Dimanche 11 janvier**LE DÉSERT D'APREMONT. Jean Delonnelle**

Paris-Lyon, 9 h 6 pour Fontainebleau. Carrefour de la Tillaie, chalet du Bas-Bréau, Route du Sanglier, Bois-le-Roi. Retour à Paris : 17 h 30. 18 km. F. Carte IGN 2417 OT

LE TOMBEAU DE JOFFRE. Luc Bonnard

Châtelet-les-Halles, 8 h 18 (tête de train) pour Achères Grand Cormier. Forêts de Saint-Germain et de Marly, La Celle Saint-Cloud. Retour à Saint-Lazare vers 17 h 30. 24 km. M. Carte IGN 2214 ET

SENTIERS BLEUS À BLEAU. Agnès Métivier

Paris-Lyon, 9 h 6 pour Bois-le-Roi (rendez-vous à l'arrivée). Itinéraire à définir. Retour à Paris : 18 h. 20 à 25 km. M. Carte IGN 2417 OT

SUR LES TERRES DE CHRAMNETRUDE.

Dominique Rabier

Paris-Saint-Lazare, 8 h 19 pour Juziers. Oinville, Enfer, Chars. Retour à Paris : 19 h 10. 36 km. SO. Cartes IGN 2212 O, 2213 O

À BOIS-LE-ROI, LE ROI BOIT. Alfred Wohlgroth

Paris-Lyon, 9 h 6 (à vérifier) pour Fontainebleau (arrêt en forêt). Matin : Cassepot face N. Après-midi : mare aux Évées. Tirage des rois à Bois-le-Roi. Repas chaud + galette + boisson + café = 20 € (à régler sur place). Téléphoner obligatoirement au 01 48 71 18 01 (répondeur) avant le 5 janvier en précisant la date choisie (11.1 ou 25.1), Bois-le-Roi. Retour à Paris : 17 h 30 ou 18 h 3. 20 km. M. Carte IGN 2417 OT

Lundi 12 janvier**RANDO SURPRISE. Éliane Benaise**

Paris-Nord (surface), 8 h 19 pour Orry-la-Ville (aller-retour). Retour à Paris : vers 18 h. 25 km environ. M

Mercredi 14 janvier**EN FORÊT DE FONTAINEBLEAU. Henri de Raimond.**

Paris-Lyon, 8 h 27 pour Bois-le-Roi. Fontainebleau. Retour à Paris : 17 h 30. 22 km. M. Carte IGN 2417 OT

Samedi 17 janvier**AU CHAUD, AU RESTO. Éliane Benaise**

Paris-Montparnasse, 9 h 10 pour Epermon (aller-retour). Repas au restaurant. Inscription au 01 42 22 20 70, le jeudi précédent au plus tard. Retour à Paris vers 18 h. 22 km environ. M. Cartes IGN 2215 OT, 2115 O

Dimanche 18 janvier**EN FORÊT DE FONTAINEBLEAU. Henri de Raimond**

Paris-Lyon, 8 h 27 pour Bois-le-Roi. Fontainebleau. Retour à Paris : 17 h 30. 20 km. F. Carte IGN 2417 OT

ROUGE, BLANC, BLEUS. Jean-Claude Duchemin

Paris-Lyon, 8 h 27 pour Fontaine-le-Port. Samois, Bois-le-Roi. Retour à Paris : 18 h 3. 26 km. M. Carte IGN 2417 OT

GALETTE DES ROIS. Bernadette Parmain et Hervé Baylot, Rémi Jallat, Luc Bonnard

Programme et inscription au Club. Région de Viarmes (Val-d'Oise). Retour à Paris : vers 18 h. M et SO

MA PREMIÈRE. Laurence Poloni

Paris-Lyon, 9 h 6 pour Fontainebleau (arrêt en forêt). Rocher Cassepot. Retour à Paris : 18 h 44. 20 km environ. M. Carte IGN 2417 OT



VIREE AU SUD DE «BLEAU». Pascal Berger
Paris-Lyon, 8 h 25 pour Fontainebleau. Rocher des Étroitures, Moret-Veneux. Retour à Paris vers 18 h. 26 km. **M+**. Carte IGN 2417 OT

POUR SE RÉCHAUFFER ! Mustapha Bendib
Paris-Lyon, 9 h 6 pour Bois-le-Roi. Route des Longues Vallées, Fontainebleau. Retour à Paris : 18 h 2. 26 km. **SO**. Carte IGN 2417 OT

GALETTES, CIDRE FRAIS ET CAFÉ CHAUD. Chantal de Fouquet
Paris-Lyon, 10 h 41 pour Bois-le-Roi (aller-retour, rendez-vous à l'arrivée). Forêt et bords de Seine. Apportez une bouteille de cidre, une galette, ou un thermos de boisson chaude, ainsi qu'un gobelet. Pause déjeuner rapide, mais nous prendrons le temps de tirer les rois ! 22 km environ. Bref mais **SO**.

SOUTENU LE MATIN, MOYEN L'APRÈS-MIDI. Michel Lohier
Paris-Lyon, 8 h 27 pour Thomery (aller-retour). Possibilité de participer uniquement l'après-midi (Paris-Lyon, 12 h 51 - Thomery, 13 h 34). Samois, rocher Saint-Germain, Thomery. Retour à Paris : 17 h 30. 25 km (13 + 12). **SO/M**. Carte IGN 2417 OT

En cas d'accident

Une déclaration est à faire par écrit dans les **CINQ** jours : **MAIF**

200, avenue Salvador Allende
79038 Niort Cedex 9

Pour un rapatriement, contacter :

Intermutuelle Assistance

• En France au 0 800 75 75 75

• A l'étranger

au 33 5 49 75 75 75

N° du contrat : 2 857 150 12

RANDO ? NATUR'AIMANT. Thierry Pain
Paris-Lyon, 8 h 27 pour Fontainebleau. Bosses et Orientation par le Boulligny et les Étroitures, Bourron-Marlotte. Retour à Paris vers 18 h 45. 30 km. **SO**. Carte IGN 2417 OT. Boussole, carte.

UN COUP DE B.15 POUR LA FRIME. Didier Roger
Paris-Lyon, 7 h 17 (à vérifier) pour Nemours. Bois-le-Roi. Retour à Paris : 18 h 49. 50 à 55 km. **SP+**. Carte IGN 2417 OT

Lundi 19 janvier

LE VIN EST TIRÉ. Maurice Picollet
Paris-Lyon, 8 h 27 pour Bourron-Marlotte. Moret. Retour à Paris : 18 h. 25 km. **M**. Carte IGN 2417 OT

Mercredi 21 janvier

EN FORÊT DE FONTAINEBLEAU. Henri de Raimond
Paris-Lyon, 8 h 27 pour Bois-le-Roi. Fontainebleau. Retour à Paris : 17 h 30. 22 km. **M**. Carte IGN 2417 OT

Samedi 24 et dimanche 25 janvier

PARIS-MANTES. Christiane Mayenobe et Maurice Picollet
38 et 54 km. **SO** et **SP**. Voir encart page 13.

Randonnées de week-end et de plusieurs jours De décembre 2003 à mi-avril 2004

Dates	Organisateurs	Niveau	Code	Destinations
6-7 décembre 2003	Éliane Benaise	M	RW11	Alsace, marchés de Noël
30 déc. - 2 janvier 2004	Gilles Montigny	M	RW12	L'ouest du Massif central
16 au 18 janvier	Giuseppe Gagliano	2	RQ01	Col de la Givrine, col de la Faucille (Jura)
24-25 janvier	Michel Durand-Gasselin	M à SO	RW13	Dans le Vexin français
24-25 janvier	Michel Gollac	2-3	RQ02	Neiges (?) du Massif central, cuvée 2004
31 janvier - 1 ^{er} février	Michel Lohier	3	RQ03	Raquettes igloo
6 au 8 février	Giuseppe Gagliano	2	RQ04	Col de la Faucille, crêt de la Neige (Jura)
15 au 22 février	Bernadette Parmain	2	TUR01	Neiges d'Anatolie (Turquie)
21-22 février	Alfred Wohlgroth	M	RW14	Retour en Pays d'Auge
21 au 28 février	Michel Lohier	2-3	RQ05	Raquette au pays des cadrans solaires (Queyras)
5 au 8 mars	Philippe Mosnier	3	RQ06	Queyras
6-7 mars	Laurence Poloni	F	RW15	En forêt de Fontainebleau SORTIE FAMILLE*
6-7 mars	Gérard Corthier	M	RW15B	Rendez-vous au Coquibus
12 au 15 mars	Eliane Benaise Jean-Claude Duchemin	2	RQ07	Massif des Aravis
20-21 mars	Pascal Baud	M	RC	De l'hiver au printemps (camping)
10 au 12 avril	Claude Ramier	SO	RW	Tro Breizh - Suite : le Finistère Sud
10 au 12 avril	Christian Kieffer	3-4	RQ08	Pointe de Terre Rouge, massif du Thabor
11 au 18 avril	Michel Durand-Gasselin	M+/II	RW	Des Calanques aux îles d'Or

RW : randonnée pédestre de week-end ou de plusieurs jours • **RC** : randonnée camping • **RQ** : raquettes à neige

- Pour toutes ces sorties, programmes détaillés et inscriptions au Club (sauf certaines randonnées camping). Ouverture des inscriptions deux mois avant la sortie de date à date.
- Pour vous inscrire, il est nécessaire de remplir intégralement un bulletin d'inscription joint au programme et de le renvoyer, accompagné du règle-

ment, dans une enveloppe libellée au C.A.F. Ile-de-France (pas de réservation par téléphone).

- Renseignez-vous au secrétariat du Club pour d'éventuelles sorties supplémentaires ou annulées.

NIVEAUX RANDONNÉE MONTAGNE

Niveau I : Randonnée en moyenne montagne
Marche essentiellement sur sentiers ou chemins. Rarement hors sentier, sans passages difficiles ou dangereux. Étapes de 5 à 7 h de marche effective par jour. Dénivelées modérées.

Niveau II : Randonnée alpine
Marche sur sentier ou hors sentier. Passage éventuels sur nêvés, pierriers, éboulis. Ascensions de sommets faciles ne nécessitant aucun matériel

technique (hormis le piolet éventuellement). L'itinéraire peut présenter quelques passages délicats ou vertigineux nécessitant attention et sûreté. Étapes de 7 à 8 h de marche effective par jour, dénivelées plus importantes.

Niveau III : Haute randonnée avec ascensions éventuelles

Ces sorties s'adressent à de bons randonneurs ayant un minimum d'expérience en haute montagne. Ce sont des sorties qui vous emmèneront

sur des glaciers et sommets du domaine de l'alpinisme facile. Ils nécessitent l'usage du matériel adapté c'est à dire : crampons, baudrier, piolet et corde. Pour avoir davantage de précisions consulter la fiche de la sortie car les niveaux peuvent varier encore plus dans ce type de sortie.

NIVEAUX RANDONNÉE EN PLAINE : voir page 12.

NIVEAUX RAQUETTES À NEIGE : voir la brochure *Neiges 2004* disponible au Club.

ATTENTION !
Toutes ces sorties figurent uniquement dans le tableau ci-contre. Programmes détaillés et inscriptions obligatoires au Club.

***SORTIE FAMILLE**
Réservée au(x) parent(s) avec enfant(s) de 6 à 12 ans

Samedi 24 janvier

DANS LE VEXIN FRANÇAIS. Michel Durand-Gasselín Paris-Saint-Lazare (Banlieue), 8 h 19 pour Triel-sur-Seine. Des coteaux de la Seine à la Viosne, en passant par l'Aubette de Meulan, terme à Santeuil-le-Perchay. Sortie combinée avec une randonnée de week-end. Retour à Paris : 18 h 40. 27 km. M. Carte IGN 8.

Dimanche 25 janvier**AQUEDUC, ALLÉES ET CHEMINS CREUX.**

Gilles Montigny

Paris-Montparnasse 1-2, 10 h 51 pour Villiers-Neauphle (aller-retour, l'organisateur montera à Versailles-Chantiers). Villiers-Saint-Frédéric, bois de Sainte-Apolline, Pontchartrain. Retour à Paris : 19 h 10. 17 km. F. Carte IGN 2214 OT

TRAVERSÉE DE PARIS. Mustapha Bendib

RDV 9 h 50 précises métro «Michel Bizot» (ligne 8, salle des guichets). Promenade plantée, Buttes-Chaumont, métro «Porte de la Villette» après le repas. Repas couscous vers 13 h 30. Inscription au Club avant le 3 janvier (Avec un chèque de 22 € à l'ordre de «l'Orange Bleue»). 15 participants. 13 km. M.

À BOIS-LE-ROI, LE ROI BOIT. Alfred Wohlgröth

Paris-Lyon, 9 h 6 (à vérifier) pour Fontainebleau (arrêt en forêt). Matin : Cassepot face N. Après-midi : mare aux Évées. Tirage des rois à Bois-le-Roi. Repas chaud + galette + boisson + café = 20 € (à régler sur place). Téléphoner obligatoirement au 01 48 71 18 01 (répondeur) avant le 5 janvier en précisant la date choisie (11.1 ou 25.1), Bois-le-Roi. Retour à Paris : 17 h 30 ou 18 h 3. 20 km. M. Carte IGN 2417 OT

DANS LE VEXIN FRANÇAIS (suite).

Michel Durand-Gasselín

Paris-Saint-Lazare (Banlieue), 7 h 38 pour Santeuil-le-Perchay (rendez-vous à l'arrivée). De la Viosne à l'Esches en passant par les buttes de Rhône et la vallée du Sausseron, terme à Bornel. Sortie combinée avec une randonnée de week-end. Retour à Paris-Nord : 18 h 34. 33 km. SO. Carte IGN 8

BLEAU OUEST. Claude Ramier

Paris-Lyon, 8 h 27 pour Fontainebleau (aller-retour, rendez-vous à l'arrivée). Apremont, Dreizinnen, mont Aigu. Retour à Paris : 18 h 44. 30 km. SO. Carte IGN 2417 OT

TAIN D'ADÈLE. Jean Dunaux

Paris-Nord (Grandes-Lignes), 9 h 7 (à vérifier) pour Pont-Sainte-Maxence. Chantilly. Retour à Paris : 18 h 17. 33 km environ. SO+. Carte IGN 2412 OT

Mercredi 28 janvier**EN FORÊT DE FONTAINEBLEAU.** Henri de Raimond

Paris-Lyon, 8 h 27 pour Bois-le-Roi. Fontainebleau. Retour à Paris : 17 h 30. 22 km. M. Carte IGN 2417 OT

Samedi 31 janvier**ENTRE FORÊT ET PLAINE.** Annie Chevalier

Paris-Montparnasse, 8 h 17 (à vérifier) pour Le Perray-en-Yvelines (l'organisatrice montera à Versailles). Étangs des Vaux de Cernay. Coignières. Retour à Paris vers 18 h. 21 km environ. M. Carte IGN 2215 OT

Dimanche 1^{er} février**L'ESPOIR PERMET DE TENIR.** Pierre-Marc Genty

Paris-Montparnasse, 8 h 39 pour Rambouillet (aller-retour). Retour à Paris vers 18 h. 22-24 km. M. Carte IGN 2215 OT

HOUDAN ? À LA QUEUE ! Alfred Wohlgröth

Paris-Montparnasse (Banlieue), 9 h 17 (à vérifier) pour Houdan. Bourdonné, Gambaiseuil, Garancières, La Queue. Retour à Paris : 19 h 10. 25 km. M. Cartes IGN 2114 O, 2115 O, 2115 E, 2114 E

VTT-VDM

Responsable de l'activité : Ibrahim Ay - ibay@noos.fr

7 décembre

Versailles avec Etienne Koch

koch.etienne@free.fr - Tél. 06 75 03 15 61

14 décembre

Fontainebleau avec J.-B. Merland

J.-B. Merland@cryo.fr - Tél. 01 42 38 35 23

escalade**Rando-escalade**

Responsable de l'activité :

Deke Dusinberre - Tél. 01 42 54 38 05 (bureau)

Responsable du programme :

Michel Lintz - Tél. 06 18 52 81 84

Activité destinée à ceux qui aiment randonner (à pied ou à VTT), avant et après l'escalade. Tous les niveaux d'escalade seront abordés, mais les débutants sont toujours bien-venus. Vous devez vous munir de votre carte d'adhérent.

Nos gares de rendez-vous : Paris-Lyon, face au guichet 48, salle Méditerranée. Paris-Lyon banlieue : sur le quai de départ. Paris-Austerlitz : devant les guichets du RER C.

Cartes IGN utiles : massif de Fontainebleau, TOP 25 2417 OT ; massifs périphériques, TOP 25 2316 ET

Dimanche 7 décembre**ROCHER DE MILLY.** Michel Clerget (à pied) et Deke Dusinberre (à VTT)

Paris-Lyon, 8 h 27 pour Fontainebleau. Retour à Paris : 18 h 44. Rando à pied SO (prévoir 1 € pour le bus à Fontainebleau), ou à VTT (location possible à la gare de Fontainebleau), M.

Dimanche 14 décembre**REPAS DE FIN D'ANNÉE.**

Alain Faucher et Bernard Salmon

Inscriptions-réservations auprès de Bernard au 06 73 89 07 14 (19 h à 21 h 30)

Dimanche 21 décembre**APREMONT.** Doug Evans et Philippe Chevanne (à pied)

Paris-Lyon, 9 h 6 pour l'arrêt en forêt. Retour à Paris par Bois-le-Roi : 18 h 44.

Dimanche 11 janvier**TROIS PIGNONS.**

Doug Evans (à VTT) et Michel Lintz (à pied)

Paris-Lyon Banlieue, 8 h 41 pour Maisse. Retour à définir. Rando à pied 24 km, SO, ou à VTT, M.

Dimanche 18 janvier**FRANCHARD.**

Jean Musnier et Philippe Chevanne (à pied)

Paris-Lyon, 9 h 6 pour Fontainebleau (rendez-vous à l'arrivée). Retour à Paris : 18 h 44. Rando à pied, M.

Dimanche 25 janvier**MALESHERBES.** Alain Faucher (à pied)

Paris-Lyon Banlieue, RER D, à 8 h 41 pour Malesherbes. Retour à définir. Paris : 18 h 39. Rando à pied, M.

Fontainebleau

Responsable de l'activité :

Alain Le Meur - Tél. 01 64 58 94 41

Responsable du programme :

Isabelle Bréant - Tél. 01 60 34 04 86

Nos sorties sont exclusivement réservées aux membres du Club Alpin majeurs et en possession de leur carte d'adhérent. Les rendez-vous sur place se font une heure après le départ de la porte d'Orléans (monument Leclerc, à 200 m au sud de la porte d'Orléans). Répartition des grimpeurs dans les voitures et partage des frais.

Débutants, consultez le guide Je débute (au Club, rue Boissonnade) et n'hésitez pas à vous présenter au moniteur le jour de la sortie : bienvenue au Club !

MERCREDI

Ces séances sans encadrement sont l'occasion de grimper au calme, mais pas seul, chacun suivant son niveau. Rendez-vous informels sur les sites suivants :

IMPORTANT

Il est rappelé que pour des questions d'assurance, les sorties mentionnées dans ce bulletin sont réservées aux membres du C.A.F. à jour de leur cotisation.

Par conséquent, nous demandons aux adhérents de bien vouloir se munir de leur carte à chaque sortie.

Nous comptons sur votre habitude de compréhension et vous en remercions par avance.

Le C.A.F. Ile-de-France propose des vestes micropolaires

Deux coloris possibles :

- veste grise, col intérieur noir
- veste noire, col intérieur gris

Deux tailles sont disponibles :

L, XL - Prix : 38 euros

Achat uniquement dans nos locaux :
12, rue Boissonnade - Paris 14^e



- 3 décembre : Rocher Fin
- 10 décembre : Roche aux Sabots
- 17 décembre : Bois Rond
- 7 janvier : J.A. Martin
- 14 janvier : Cul de Chien
- 21 janvier : Canche aux Merciers
- 28 janvier : 95,2
- 4 février : 91,1

Pour plus de renseignements (fixer un rendez-vous plus précis, partager un véhicule...), contactez Hervé Hutin au 01 47 02 07 73, Jean Combettes au 01 42 55 43 31 ou Alain Le Meur au 01 64 58 94 41.

SAMEDI

Rendez-vous porte d'Orléans au monument Leclerc (200 m au sud de la porte) à 10 h 30, ou à 11 h 30 sur place.

- 6 décembre : 91,1 - Alain Kavenoky
- 13 décembre : Diplodocus, Potala - Richard Laval
- 20 décembre : L'Éléphant - Francis Decroix
- 27 décembre : J.A. Martin - Francis Decroix
- 3 janvier : Gorges d'Apremont
- 10 janvier : Rocher Fin - Francis Decroix
- 17 janvier : Beauvais-Nainville - Richard Laval
- 24 janvier : Potala - Alain Kavenoky
- 31 janvier : Dame Jouanne - Francis Decroix (dîner au Chalet Jobert)
- 7 février : La Canche aux Merciers - Francis Decroix

DIMANCHES

Rendez-vous porte d'Orléans au monument Leclerc (200 m au sud de la porte) à 9 h 30, ou à 10 h 30 sur place.

- 7 décembre : L'Éléphant - Isabelle Bréant
- 14 décembre : Rocher Fin - Alain Le Meur
- 21 décembre : La Canche aux Merciers - Laurent Faucheux
- 28 décembre : Dame Jouanne - François Malé
- 4 janvier : Bas Cuvier
- 11 janvier : 91,1 - Alain Le Meur, Laurent Faucheux
- 18 janvier : Canche aux Merciers - Christian Bonnet
- 25 janvier : 95,2 - Alain Le Meur - Alain Kavenoky
- 1^{er} février : J.A. Martin - Marc Devauchelle
- 8 février : Gorges d'Apremont - François Malé

Destinations lointaines

Coordinatrice : Jeannine Illien

INDE

Kerala - Tamil Nadu
Avec le concours d'une agence locale
Dix jours de trek dans les collines plantées de thé et d'épices, visite de Pondichéry, Madras.
Dates :
• du 13.12.2003 au 3.1.2004 (IND.02)
• du 14.3 au 5.4.2004 (IND.03)

Rajasthan

Avec le concours d'une agence locale
Trek au Rajasthan et randonnée chamelière. Cinq jours de trekking et quatre jours de safari chameau et visite des principaux sites du Rajasthan.
Du 9.2 au 2.3.2004 (IND.04)

Sikkim

Avec le concours d'une agence locale
Trek de dix-sept jours au pied du Kangchenjunga avec visite de Darjeeling et de Gangtok.
Du 4 au 22.4.2004 (IND.05)

ACHETEZ VOS TOPOS AU CLUB !

- *Guide du Cosiroc (1999), 16,77 €*
- *Blocs en stock - Cuvier, 10,67 €*
- *Les Trois-Pignons (Cosiroc), 13,72 €*
- *Jardins secrets, l'autre Bleau, 7,62 €*
- *Escalade à Fontainebleau. Les plus beaux sites et blocs par J. Montchaussé et J. Godoffe. Arthaud (1999), 22,71 €*
- *Escalade à Bleau, tome II (Cosiroc), 18,30 €*
- *Cormot (C.A.F. Chalon-sur-Saône, 1999), 12,20 €*
- *Dentelles de Montmirail (C.A.F. Avignon, 1997), 13,72 €*
- *Fixin (C.A.F. Côte-d'Or, 1996), 13,72 €*
- *Orpierre (2000), 12,20 €*
- *Penbir (1996), 12,20 €*
- *Saffres (C.A.F. Côte-d'Or, 1993), 12,96 €*
- *Saussois (1994), 11,43 €*
- *Surgy (C.A.F. de la Nièvre, 2000), 12,20 €*
- *Verdon par D. Taupin (Cosiroc, 2000), 25,92 €*
- *Carte des sites naturels d'escalade, coéditée par l'IGN et le C.A.F., 3,35 €*
- *Carte de Bleau Top 25 IGN 2417 OT, 8,84 €*
- *Mini-format, 5,34 €*

Ne parcourez pas les falaises en passager clandestin : ACHETEZ LES TOPOS !
Vous participerez à l'équipement et encouragerez ainsi le développement et l'entretien de vos terrains de jeu.
De nombreux autres topos sont en vente au Club, renseignez-vous !

Raquettes à neige

- 16 au 18 janvier**
Jura : col de la Givrine, col de la Faucille
Giuseppe Gagliano
- 24-25 janvier**
Neiges du Massif central
Michel Gollac
- 31 janvier - 1^{er} février**
Raquettes Igloo
Michel Lohier

Programme complet de l'activité dans la brochure « Neiges 2004 » disponible au secrétariat du Club



Garhwal, les sources du Gange

Avec le concours d'une agence locale
Remontée depuis Rishikesh jusqu'à la source du Gange, visites de nombreux lieux saints.
Du 9 au 30.5.2004 (IND.06)

Grande traversée du Zanskar

Avec le concours d'une agence locale
Traversée de l'un des derniers royaumes tibétains. Fabuleux paysages, visites de monastères et de villages, où des populations vivent encore en autarcie.
Du 27.6 au 25.7.2004 (IND.07)

Ladakh, vallée de la Marka et lac Tsmoriri

Avec le concours d'une agence locale
Depuis Leh, au cœur du Ladakh, trois jours pour visiter des sites bouddhistes de la vallée, puis trek de onze jours.
Du 4 au 25.7.2004 (IND.08)

NÉPAL

Balcons sur les Himalayas

Coordinateur : CAF IdF/Roger Magaut
Découverte du Népal, les anciennes villes royales de la vallée de Kathmandu ; randonnée facile pour atteindre les belvédères sur les Himalayas depuis Kathmandu, Pokhara et Ghorépani.
Du 1^{er} au 15.2.2004 (NEP.21)

Vallée de Kathmandu et Téraï

Avec le concours d'une agence locale
Visite de Kathmandu : Pashupatinath, Patan, Bhaktapur. Mini trek à Nagarkot. Safari dans le parc de Chitwan.
Du 1^{er} au 15.2.2004 (NEP.22)

Sanctuaire des Annapurnas

Avec le concours d'une agence locale
Ce trek vous fera pénétrer au cœur d'un des plus beaux massifs himalayens. Très belles forêts de rhododendrons et de bambous, cascades, sommets toujours très proches.
Du 14 au 18.3.2004 (NEP.23)

Langtang et Lacs de Gosainkung

Avec le concours d'une agence locale
Une occasion de découvrir d'autres visages du Népal : rizières, lacs sacrés, plateaux désertiques, très belles forêts de rhododendrons. Retour par les lacs de Gosainkung, lieu sacré.
Du 14 au 28.3.2004 (NEP.24)

Tour des Annapurnas

Avec le concours d'une agence locale
De 800 m, au départ, jusqu'au Thorung Pass à 5400 m, chaque étape est spectaculaire : des rizières aux hauts plateaux, en passant par les forêts de rodhodendrons géants en fleurs.
Du 28.3 au 18.4.2004 (NEP.25)

Camp de Base de l'Everest et lacs de Gokyo depuis Lukla

Avec le concours d'une agence locale
Des points de vues grandioses dans une vallée mythique, jusqu'à l'ascension (facile) du Gokyo Peak (5360 m) et du Kala Pattar (5630 m). Une des plus belles régions du Népal.
Du 28.3 au 18.4.2004 (NEP.26)

Arun Valley

Coordinatrice : C.A.F. IdF / Cathy Caudart
Trek à l'est du Népal, hors des sentiers battus, sur la trace des premiers explorateurs de l'Everest.
Du 18.4 au 9.5.2004 (NEP.27)

Kathmandu - Lhassa

Coordinateur : C.A.F. IdF / Roger Magaut
Tourisme dans la très belle vallée de Kathmandu (les principaux sites seront visités), puis voyage vers le Tibet et ses monastères.
Du 30.5 au 13.6.2004 (NEP.28)

Dolpo

Avec le concours d'une agence locale
Région secrète, peu fréquentée, le Dolpo est constitué de vallées hors du temps, sillonnées par les caravanes de yacks. Visite du site magique de Phoksumdo.
Du 4 au 25.7.2004 (NEP.29)

Mont Kailash

Avec le concours d'une agence locale
Magnifique trek dans l'ouest du Tibet autour du Mont Kailash, montagne sacrée. Nombreux monastères.
Du 4 au 25.7.2004 (NEP.30)

Mustang ancien royaume tibétain

Avec le concours d'une agence locale
Région très liée avec le Tibet, le Mustang, longtemps interdit aux touristes, offre à chaque étape des paysages sans cesse renouvelés dans la proximité des hauts sommets.
Du 1^{er} au 22.8.2004 (NEP.31)

Mont Kailash + Tourisme Tibet

Avec le concours d'une agence locale
Même trek que celui du mont Kailash (voir ci-dessus), avec en plus un circuit touristique au Tibet, avec visite de Lhassa.
Du 1^{er} au 29.8.2004 (NEP.32)

Mont Kailash + Lhassa par Simikot

Avec le concours d'une agence locale
Trek au départ du Népal vers le mont Kailash, traversée du Tibet jusqu'à Lhassa.
Du 29.8 au 26.9.2004 (NEP.33)

TANZANIE**Mont Meru - Kilimandjaro (voie Machame) - Réserves**

Avec le concours d'une agence locale
Deux grands classiques. On atteint le toit de l'Afrique après une randonnée féérique dans des paysages superbes. Visites de deux ou trois parcs animaliers.
Du 10 au 26.2.2004 (TAN.01)

Mont Kenya - Kilimandjaro (voie Rongoi) - Réserves

Avec le concours d'une agence locale
Deux ascensions exceptionnelles, dont le Kilimandjaro hors des voies habituelles.
Du 18.7 au 4.8.2004 (TAN.02)

MALI

Le pays Dogon et la falaise de Bandiagara, Mopti, Djenné et le fleuve Niger et Tombouctou : une découverte culturelle et émotionnelle au cœur de l'Afrique.
Avec le concours d'une agence locale
Du 2 au 9.1.2004 (MAL.01)

ARGENTINE

Aconcagua (6959 m).
Coordinateur : C.A.F. IdF / Michel Henocque
Conquête du sommet des Amériques. Voie normale, non technique. Acclimatation progressive.
Du 19.1 au 10.2.2004 (ARG.01)

TURQUIE

Raquettes à neige en Cappadoce et dans le Taurus
Coordinatrice : C.A.F. IdF / Bernadette Parmain
La féerie turque en hiver : demoiselles coiffées, cheminées de fées sous la neige et hauts plateaux anatoliens du Taurus.
Du 15 au 22.2.2004 (TUR.01)

SKI ALPI-NORDIQUE

Sur les pentes douces de l'Anatolie
Coordinateur : C.A.F. IdF / Ibrahim Ay
Ski de fond hors traces dans un massif inconnu, Köroglu Dag, non loin d'Istanbul. Alpagnes abandonnés, cols montant à près de 2000 m d'altitude, villages paisibles et accueillants.
Du 21 au 28.2.2004 (TUR.02)

VTT

La route des nomades et la région des lacs
Avec le concours d'une agence locale
Du 9 au 18.4.2004 (TUR.03)

La Cappadoce à pied

Avec le concours d'une agence locale
Balade dans les paysages lunaires de la Cappadoce. Découvertes, par des sentiers accessibles qu'à pied, loin des flots

Rappel valable pour toutes les activités**Frais administratifs**

Les seules cotisations ne permettant pas de couvrir la gestion des activités, les frais de la participation aux sorties s'établissent ainsi :

8 € pour les sorties de 2 jours
+ 1,50 € par jour supplémentaire, jusqu'à un maximum de 23 €, soit 11 € pour un pont de 4 jours par exemple, + 7 € pour les Cafistes non membres des Associations d'Ile-de-France.

Mais si vous sortez souvent avec nous, tout en souhaitant rester fidèle à une autre association de la Fédération des Clubs Alpains, vous avez sûrement intérêt à souscrire une double adhésion pour laquelle vous n'aurez que la part locale à acquitter. Renseignez-vous à l'accueil.
Tarification spéciale pour les voyages à l'étranger.

Sont dispensés de frais administratifs :

- les cadres bénévoles, pour toutes les sorties proposées par la Commission dont ils font partie, ainsi que leurs conjoints ;
- les membres du personnel.

touristiques, d'un monde rural et ses jardins secrets.
Du 10 au 17.4.2004 (TUR.04)

La Cappadoce à VTT

Coordinateur : C.A.F. IdF / Roger Magaut
Découverte des paysages de la Cappadoce et de son habitat.
Du 17 au 24.4.2004 (TUR.05)

Mont Ararat

Coordinateur : C.A.F. IdF / Ibrahim Ay
L'ascension du mont Ararat, sommet mythique et volcan majestueux de basalte noir, ne présente pas de difficultés techniques.
Du 10 au 17.7.2004 (TUR.07)

Taurus, Cappadoce et volcan Hassandag

Avec le concours d'une agence locale
Marche dans le massif calcaire du Taurus, traversée nord-sud par le plateau des Sept lacs, accompagnés de muletiers. Ascension facile du volcan éteint d'Hassandag qui a donné naissance aux paysages extraordinaires de la Cappadoce.
Du 17 au 30.7.2004 (TUR.08)

Ascension du mont Ararat et de la chaîne Pontique

Coordinateur : C.A.F. IdF / Ibrahim Ay
Trek d'altitude sans difficulté technique
Du 17.7 au 1.8.2004 (TUR.09)

BULGARIE**Lumière des Balkans**

Avec le concours d'une agence locale
Randonnée pédestre dans les plus belles montagnes de Bulgarie et dans le massif sauvage des Balkans et le Parc national du Pirin. Visite du monastère de Rila et de la capitale Sofia.
Du 13 au 26.6.2004 (BUL.01)

SLOVAQUIE

Les plus belles vues des montagnes slovaques
Avec le concours d'une agence locale
Montagne et Culture. Traversée d'une partie de la crête des Tatras et randonnée dans les Tatras de l'Ouest.
Ascension du Rozsutec.
Du 4 au 13.7.2004 (SLO.01)

A travers les Carpates Slovaques

Du 22 au 31.8.2004 (SLO.03)

PÉROU

Avec le concours d'une agence locale
Randos et cultures au Pérou
Lima, canyon de Colca, Vallée Sacrée, Machu Picchu, Cuzco, Calca, Uchuycusqo, lac Titicaca, île de Taquille.
Du 7 au 28.8.2004 (PER.01)

Tour de la Cordillère Blanche

Trek à travers la Cordillère Blanche
Du 7 au 28.8.2004 (PER.03)

Tour de la Cordillère Huayhuash

Trek à travers la Cordillère Huayhuash
Du 4 au 25.9.2004 (PER.04)

BOLIVIE

Avec le concours d'une agence locale
Sur l'Altiplano - Déserts et volcans
Tiwanaku, lac Titicaca, Sucre, Potosi, traversée de l'Altiplano en 4x4, Tupiza, Parc national Eduardo Avaroa, Lipez, Salar de Uyuni, ascension du Licancabur et du Mirador du Tunupa. Randonnée dans le Parc du Sajama, ascension du Parinacota
Du 7 au 29.8.2004 (BOL.01)

La Transcordillère Royale

La Paz, vallée de la Luna, Tiwanaku, lac Titicaca, trek à travers la Cordillère Royale, ascension du Huayna Potosi (6088 m)
Du 10.7 au 1.8.2004 (BOL.02)

Petites annonces

Cette rubrique est réservée, à titre gratuit, aux adhérents du C.A.F. Ile-de-France abonnés à Paris-Chamonix. Envoyez vos demandes et propositions à :

Claude Dubois - C.A.F. IdF
5, rue Campagne-Première - 75014 Paris

Ces annonces concernent les offres de vente ou d'achat de matériel, d'équipements, de livres, etc. Le matériel de sécurité, tel que corde et baudrier, est exclu ainsi que les parapentes.

OFFRE

Cédons gratuitement 40 ans de la revue *La Montagne*.
Bechet - Tél. 01 45 39 60 47

VENTES

Équipement ski de fond quasi neuf. Skis 1,90 m Rossignol Touring LTS Rothe, pelle, peaux miniphiques, chaus. 42-43 Alpina BC. Forfait : 90 €
Robert Arnold - Tél. 01 47 22 44 05

Chaussures de marche Lafuma, point. 42, utilisées deux fois : 60 €
Jean-Hervé Lecornel - Tél. 01 44 18 07 77

Chaussures rando dame, Ligne 7 Trezeta, Salanches, bleues, tige montante, point. 38, très peu utilisées : 35 €
Mme Artaud - Tél. 01 47 85 09 83

Chaussons d'escalade Boréal 4AS, point. 36 1/4, peu utilisés : 15 €
Piolet Charles Moser «Goulotte», neuf : 90 €
Skis Dynafit Rally, 1,90 m, neufs : 150 €
François et Valérie Renard - Tél. 01 30 49 90 08



MAROC

D'jbel Siroua

Avec le concours d'une agence locale
Six jours de randonnée pédestre dans un massif volcanique.
Une journée de tourisme à Marrakech.
Du 25.4 au 2.5.2004 (MAR.03)

Rando Atlantique

Avec le concours d'une agence locale
D'Essaouira à Tillelt, entre dunes et plages, randonnée le long de l'océan au milieu des villages de pêcheurs. Baignades, grillades, bivouac sur les plages.
Du 25.4 au 2.5.2004 (MAR.04)

Vallée des Roses

Coordinateur : C.A.F. IdF / Roger Magaut
Souq d'Imzil, El Hot, Timstigit, Oued M'goun, vallée jusqu'à Qalaa't M'Gouna.
Du 1^{er} au 8.5.2004 (MAR.05)

Le Sahara Marocain

Coordinateur : C.A.F. IdF / Roger Magaut
Rando Chamelière. De Oum Jrane à El Fecht, de palmeraies en tamaris et acacias, d'ergs en regs, découverte à pied du Sud Marocain.
Du 8 au 15.5.2004 (MAR.06)

Haut Atlas : massif du M'goun

Avec le concours d'une agence locale
Randonnée pédestre avec sommet
Douze jours de randonnée modérée dans le Haut Atlas Central où se dressent de nombreux sommets avoisinant les 4000 m. Vallées isolées et oasis prospères. Ascension facile du M'goun (4068 m). Deux journées de tourisme à Marrakech.
Du 16 au 30.5.2004 (MAR.07)

Haut Atlas : massif du Toubkal

Avec le concours d'une agence locale
Randonnée pédestre avec sommet
Randonnée de six jours pour atteindre le plus haut sommet d'Afrique du Nord (4167 m). Par des sentiers escarpés, vous pénétrerez dans les vallées reculées où s'accrochent de minuscules villages. Une journée de tourisme à Marrakech.
Du 30.5 au 6.6.2004 (MAR.08)

Grande Traversée pédestre est-ouest de l'Atlas

Avec le concours d'une agence locale
Grande Traversée de l'Atlas, d'Aghbala à Télouet. Dix-huit jours de randonnée variée et grandiose avec succession de gorges profondes, de crêtes découpées, de cascades et de villages pittoresques. Visite de Marrakech.
Du 1^{er} au 22.8.2004 (MAR.09)

Le programme complet des Destinations lointaines 2004 est présenté dans la brochure Neiges 2004, disponible auprès du secrétariat du C.A.F. Ile-de-France.

Une fiche de renseignement détaillée est éditée pour chaque destination.

Alpinisme

Responsable de l'activité : **Philippe Cartier**
Tél. 01 41 95 03 68

Demandez la fiche programme au secrétariat, notamment pour connaître les conditions d'inscription et de désistement, avant de vous inscrire.

13-14 décembre 2003

Cascades ou goulottes à Chamonix

6 participants - Déplacement en voitures

17 au 19 janvier 2004

Cascades à L'Argentière-La-Bessée

6 participants - Déplacement en voitures

31 janvier - 1^{er} février 2004

Sancy (Massif central) : couloirs de neige

Niveau AD à D - 6 participants - Déplacement en voitures

Collectives en train : gare!

Avec la SNCF, tout n'est plus possible.
Plus moyen en particulier de prendre des options : nous sommes désormais contraints de commander les billets au fur et à mesure des inscriptions. Alors inscrivez-vous le plus tôt possible, c'est-à-dire dès l'ouverture des dossiers (deux mois en général), sinon vous risquez fort de rester à quai !

Ski de fond

Responsable de l'activité :
Sylvaine Grangerat

INITIATION AU SKI DE FOND

- **Au Val de Conches (Valais)**
Sortie F201 - 13-14 décembre 2003
- **À Bessans (Savoie)**
Sortie F205 - 17-18 janvier 2004
- **À La Pesse (Jura Sud)**
Sortie F209 - 7-8 février 2004
- **Aux Rousses (Jura)**
Sortie F213 - 28-29 février 2004

Parapente

Responsable de l'activité : **Christophe Brierre**
Tél. 06 84 64 71 55
Mel : christophebrierre@yahoo.fr

Toute l'année, les pilotes autonomes disponibles imaginent et proposent des projets soit d'exercices de gonflage en région parisienne, soit des sorties sur sites, para-rando, para-ski, paralpinisme, suivant le nombre de jours et les conditions météo du moment. Ces propositions sont discutées aux réunions de club, ou signalées par mel ou à l'aide du Mémophone (accessible par le 3672).

Número de boîte = **142027594#** - Code secret = **9999#**, pour les décisions de dernière minute.

Nous vous rappelons que les sorties sont des rendez-vous sans encadrement, proposées aux pilotes brevetés ou possédant un niveau de formation et de pratique autonome pour décoller, voler et atterrir sans aide radio sous leur entière responsabilité.

Durant l'hiver, nous réagirons aux opportunités que nous laissera la météo.

Pour mieux nous connaître, vous pouvez nous rejoindre le **premier mardi de chaque mois** au siège du C.A.F. (12, rue Boissonnade) ou me contacter par mel ou par téléphone.

Soirée de fin d'année, avec remise des prix et constitution du programme 2004, le **mardi 2 décembre**.

Jeunes

Responsable : **François Henrion**
Répondeur-fax : 01 48 65 84 43 ou 04 92 45 82 95
Mel : cafhenrion@libertysurf

L'offre du C.A.F. Ile-de-France pour les jeunes de 8 à 20 ans durant les vacances d'hiver 2003 et de printemps 2004 est présentée dans la brochure Neiges 2004, disponible auprès du secrétariat du Club.

Spéléologie

SPÉLÉO CLUB DE PARIS

Groupe spéléologique du Club Alpin Français d'Ile-de-France

Responsable de l'activité (président) : **Daniel Teyssier**
Tél. 06 74 45 08 11 - Mel : spelaion@free.fr

- Vice-président : Jacques Chabert
jacques.chabert@noos.fr - Tél. 01 46 28 57 45
- Site internet : <http://membres.lycos.fr/scp/index.html>
- Webmestre : Olivier Forgeot - olivier.forgeot@free.fr
- Responsable matériel : Jacques Beillin - beillin@esng.ign.fr

ACTIVITÉS

- **Entraînement aux techniques d'escalade artificielle** sur mur au gymnase de la Ville de Paris, 5 rue des Lilas (métro : «Place des Fêtes»), les premier et troisième jeudis du mois, hors vacances scolaires, dès 19 h 15.
- **Entraînement** en plein air en forêt de Fontainebleau, à Méry-sur-Oise et à Rosny-sous-Bois.
- Sorties «classiques» dans la Meuse, en Côte-d'Or, dans le massif du Jura, le Lot, la Chartreuse, le Vercors, la Wallonie...
- Visite-découverte des nombreuses carrières franciliennes.
- **Programme** publié mensuellement dans la feuille de liaison, *La Lettre du Spéléo Club de Paris*, et repris sur le site Web.

PROCHAINES SORTIES ET ÉVÉNEMENTS

- **29-30 novembre** : sortie Belgique
- **19-21 décembre** : sortie Savonnières-en-Perthois (Meuse)


ORIENTATIONS

Le **rassemblement 2004** des Spéléo-clubs alpins français sera organisé par le SCP, avec la collaboration des spéléos belges et lillois. Il aura lieu à Hans-sur-Lesse (Belgique, Wallonie) et se tiendra durant le pont de l'Ascension. Réservez dès maintenant vos vacances !

Carnet

DÉCÈS

Bernard Rose, fidèle participant à nos sorties de randonnée pédestre, le 19 octobre 2003



Neiges 2004 est paru!

Ski de montagne : 174 sorties proposées de décembre 2003 à juin 2004

Au programme : toutes les Alpes françaises, la Suisse au grand complet et des morceaux choisis en Italie et dans les Pyrénées

Quelques faits marquants à l'aube de cette nouvelle saison :

- un gros effort a été fourni par les chefs de course pour proposer **au moins une sortie initiation** par semaine jusqu'en février ;
- si le nombre de cars est moins élevé que les autres années, on trouvera, en revanche, **davantage de week-ends à rallonge** (RTT oblige...), séjours et autres raids d'une semaine.

Comment procéder pour participer à nos sorties ?

Pour s'inscrire en toute connaissance de cause, après avoir fait son choix dans *Neiges 2004*, il convient de lire attentivement la **fiche programme** éditée pour chaque sortie. La réclamer au **secrétariat** ou consulter le classéur à l'accueil.

Ne pas hésiter à **contacter** les organisateurs pour tout renseignement supplémentaire.

Si le menu répond à votre attente, il faut alors remplir le bulletin d'inscription à détacher au bas de la fiche programme et le renvoyer avec un chèque de participation aux frais. Le montant de l'inscription à régler couvre

uniquement les frais administratifs et les frais de transport (nets pour le car, approximatifs pour le train).

Le paiement des autres frais sera effectué directement sur place par les participants.

Les inscriptions sont ouvertes **un mois** avant la date de la sortie (qui correspond à l'arrivée sur le terrain) pour les transports en car-couchettes, et **deux mois** pour les déplacements en train ou en voiture.

N'hésitez pas à diffuser largement *Neiges 2004* autour de vous. C'est un beau programme, autant le faire connaître ! Bonne saison à tous ! **M.R.**

Autres Associations C.A.F. en Ile-de-France

Val-de-Marne

2, rue Tirard - 94000 Créteil

- Programme des activités du Club consultable sur répondeur 24 h/24 au 01 41 50 15 94.
- Escalade au « Mur de Vitry » chaque mercredi de 19 à 22 heures. Gymnase du Port-à-l'Anglais, rue Charles-Fourier à Vitry-sur-Seine. On y vient pour grimper, pour se rencontrer.
- **Contacts :**
Bruno Gaudry - Tél. 01 45 47 52 40
Jean-Marie Lasseur - Tél. 01 48 31 99 98
Claude Schrimpf - Tél. 01 45 69 12 69
Jean-François Thévenart - Tél. 01 46 81 83 05

Saint-Germain-en-Laye

Pour tout savoir sur nos activités, vous pouvez consulter notre répondeur téléphonique 24 h sur 24 : **01 39 21 84 64**

- Sorties escalade, randonnée et VTT le dimanche et le week-end
- Notre adresse : C.A.F. - 3, rue de la République - 78100 Saint-Germain-en-Laye
- Site web : <http://www.multimania.com/cafstger>
- Autres sorties possibles en escalade pour ceux qui habitent Roissy-en-France et les environs.
Contact : Vincent Renault au 01 34 29 87 84

Versailles

- Les rendez-vous pour Fontainebleau sont le dimanche matin à 9 heures, à Versailles, devant la place d'Armes au niveau de la ligne de bus 171 du

terminus RATP, sur l'avenue de Paris, face au château sur la gauche. N'hésitez pas à nous téléphoner avant les sorties.

Pour toute correspondance : Pierre Bedin - 2 bis, rue de la Paix - 78130 Les Mureaux
Contact par internet : pierre-patricia@wanadoo.fr

■ RANDONNÉE ET ESCALADE :

Pierre Bedin - Tél. 01 30 22 18 41 (dom.) de 18 h à 19 h 30 (répondeur) ou 06 74 81 44 05 (port.)

N'hésitez pas à nous contacter pour connaître les sorties prévues.

Pays de Fontainebleau

Maison des Associations - 6, rue du Mont Ussy - 77300 Fontainebleau

Mél : caf77@free.fr - Site Web : <http://caf77.free.fr>

Pour tout renseignement, vous pouvez appeler :

Patrice Bruant : 01 60 72 82 82
Christian Chapiro : 01 60 69 15 20
Dominique Colson : 01 64 09 33 71
Benoît Sénéchal : 01 60 59 10 20

Nos activités, souvent de demi-journée, sont conçues particulièrement pour les Cafistes habitant dans la région de Fontainebleau, avec des rendez-vous sur place. Le programme trimestriel complet pour nos adhérents est adressé sur demande aux membres des autres C.A.F. Il est aussi disponible sur notre site web.

Réunions mensuelles à 20 h 30, le troisième mercredi du mois normalement, à la Maison des Associations de Fontainebleau ou FLC, 6 rue du Mont Ussy (salle Madagascar, 2^e ét.). Des permanences sont également organisées le premier mercredi du mois de 19 h à 20 h.

■ ESCALADE

- **En falaise.**
- **Sur blocs**, tous les samedis et dimanches, avec certaines séances ouvertes aux mineurs de 14 ans

révolus, sous conditions (contact obligatoire de l'encadrant pour accord).

- **Escalade jeunes** : deux groupes d'âge à partir de 9 ans le samedi après-midi sur mur d'escalade à Avon ou sur blocs. Nos capacités d'accueil (18 places) sont limitées (liste d'attente).

■ VTT

Le Club propose également des activités VTT. Pour y participer, prendre contact avec nous.

■ RANDONNÉE PÉDESTRE

Tous les dimanches en principe, avec notamment sorties régulières « Familles » (enfants avec parents, à partir de 4 ans). Sont également programmées des sorties « curieux de nature » dont le but est de faire découvrir les zones méconnues de la forêt de Fontainebleau.

Il est également programmé des randonnées dans les départements voisins. Compte tenu des aléas climatiques, le lieu de la randonnée peut être changé au dernier moment. Pour ces sorties, il faut s'inscrire au préalable auprès de l'organisateur.

Dans les fjords de la Terre de Baffin

Un titre un peu ambitieux car nous n'avons parcouru que quelques fjords, dans un territoire immense et désert qui en compte des centaines. Car la Terre de Baffin est immense, presque aussi grande que la France, et déserte : elle ne compte qu'une douzaine de localités de quelques centaines d'habitants chacune, à l'exception d'Iqaluit, la capitale du Nunavut, qui en compte 25 000 environ.



Textes et photos : Rémi Mongabure

Le Nunavut, c'est le territoire des Inuits dans le Grand Nord Canadien ; il regroupe les grands archipels qui s'étendent entre le Canada continental et le Groenland. Grand comme quatre fois la France et bénéficiant d'une large autonomie proche de l'indépendance, le Nunavut a largement amputé les anciens territoires du Nord-Ouest lors de sa création à la fin des années 90. Il y a très peu de ressources économiques au Nunavut ; pêche, chasse, artisanat, tourisme et quelques structures administratives occupent les Inuits qui y vivent.

Nous avons organisé ce raid au départ de Clyde River, au milieu de la côte nord-est de la Terre de Baffin, face au Groenland. Ce village Inuit est bien desservi par l'avion, avec des vols quasi quotidiens au départ d'Iqaluit. C'est le seul moyen d'échange et de ravitaillement avec le reste du monde pendant toute l'année à l'exception des deux ou trois mois d'été où la banquise disparaît et où les bateaux font leur apparition.

Air Canada a amené notre petit groupe de trois personnes à Ottawa via Montréal ; le lendemain, un vol de First Air nous conduits à Iqaluit, puis Clyde River. Cette facilité apparente ne doit pas faire illusion : les vols sont souvent suspendus pour raisons météorologiques. Cela peut durer quelques jours et conduire à des escales forcées... Ce qui n'est pas toujours agréable, comme nous l'ont indiqué plusieurs groupes que nous avons rencontrés et à qui cette mésaventure est arrivée. Il est toujours possible de passer le temps en organisant une petite randonnée au départ de l'aéroport.

Un problème réglé

Nous avons choisi cette région pour ses fjords. Toutefois, le point le plus touristique de la Terre de Baffin est certainement le Auyittuq National Park dans l'est de l'île, très fréquenté à ski et en randonnée d'été, avec une traversée entre Broughton Island et Pangnirtung. Finalement, nous arrivons à Clyde River. Un peu d'hébergement. Le Northern Store où l'on trouve de tout mais qui n'ouvre qu'en semaine. Peu de distractions : TV satellite, Internet et des rondes en motoneige. Bref, on s'ennuie ferme... En revanche, pas d'alcoolisme : toutes les boissons alcoolisées sont interdites par la communauté, ce qui règle le problème.

Levi Palituq fait un peu office d'agence locale. Pour nous, ce sera une dépose à Remote Peninsula à quelque 150 km de là, à une journée de motoneige sur la banquise.



Dans Stewart Valley

En cette mi-avril, le temps est encore très froid mais le jour est déjà permanent, bien que le soleil disparaisse quelques heures un peu en dessous de l'horizon. En revanche, la nuit, la température disparaît bien en dessous de zéro. La première nuit sera la plus froide : - 29 °C. C'est le départ d'un itinéraire de quinze jours qui doit nous ramener à Clyde River.

Cette traversée n'a techniquement rien de difficile, mais elle est réellement très engagée : nous n'avons rencontré absolument personne tout au long du raid et certains endroits, tels que Stewart Valley, sont inaccessibles par motoneige. On ne peut y compter que sur soi. Et si l'on a besoin d'aide, il n'y a que la balise Sarsat ou le téléphone satellite pour prévenir.

Une première traversée nous ramène sur la banquise de Refuge Harbour, petite anse fermée par Sillem Island et ses falaises. Nous nous engageons alors dans Stewart Valley, long fjord suspendu occupé par des lacs. La moraine d'accès par le nord est vraiment pénible : presque complètement déneigée et recouverte de sable. Pas l'idéal pour des pulkas de 60 kg. Conséquence du réchauffement du climat ? Le torrent d'écoulement des lacs a peut-être grossi du fait de la fonte accélérée des glaciers... Il a défoncé le verrou morainique qui assurait la retenue du lac et le niveau a baissé de presque 20 mètres... Tout au long de Stewart Valley, ce ne sont que des *big walls* granitiques remarquablement lisses, polis par les glaciers. Des parois d'un seul jet sur 800 ou 900 mètres. La marche est confortable sur de la glace d'eau douce, lisse comme un miroir et parfaitement glissante.

Peu de neige

La moraine de sortie vers Walker Arm est encore pire que la précédente avec

un chaos de rochers au bout d'une langue de glacier. Les pulkas ne passent plus et il faut faire des portages en aller retour pour les vider puis les porter. En plus, il y a de nombreuses traces d'ours ; nous sommes dispersés et il n'y a pas beaucoup de visibilité dans le dédale des rochers. Il n'y a plus qu'à espérer que l'ours soit parti à la chasse sur la banquise !

À noter que s'il fait très froid dans l'arctique canadien, les précipitations sont très faibles et le peu de neige qui tombe, très froide, est souvent vite balayé par le vent. Il n'est donc pas rare de voir des étendues déneigées malgré les températures très basses et la présence toute proche de la banquise.

Parmi les plus hautes

L'arrivée sur Walker Arm est splendide, un des plus beaux paysages de montagnes que nous ayons vus. De tous les côtés, des parois de granit absolument verticales, avec des à-pics en dalles pouvant atteindre 1200 mètres et tombant directement dans le fjord. Ce sont parmi les plus hautes parois du monde. Il y en a des dizaines de kilomètres. Quelques voies d'alpinisme ont été ouvertes sur ces parois, mais d'un niveau... ! On trouve quelques relations d'expéditions et des photos sur internet. Le fjord est également très prisé par les amateurs de *base jump*. Un groupe de quatre Anglais pratiquait d'ailleurs cette activité dans Sam Ford fjord quand nous sommes passés, mais nous ne les avons pas rencontrés, tout juste quelques traces de motoneige.

Guetteurs de vent

Cette nuit, nous campons sur le fjord, ce que nous essayons généralement d'éviter car la neige est salée. Sur le plan gastronomique, c'est très bon pour les pâtes mais beaucoup moins pour le café. Le lendemain, nous finis-

Véliski dans Revoir Pass

>>>

sons la descente de Walker Arm, traversons Sam Ford fjord et nous engageons dans Revoir Pass.

Nous croisons quelques traces d'un autre groupe de skieurs avec des pulkas et un chien, en sens inverse. Nous ne les rencontrerons pas non plus. Renseignements pris à l'arrivée (tout se sait à Clyde River...), il s'agit d'un groupe de Français avec Marc Breuil.

Dans Revoir Pass, Yves fait des essais de voile de traction. Efficacité remarquable sur terrain plat. Il faut toutefois prévoir au moins deux voiles de dimensions différentes afin de pouvoir s'adapter à plusieurs forces de vent. À partir de ce jour, nous guetons le vent, mais nous n'en aurons malheureusement pas beaucoup jusqu'à la fin de la traversée.

À la sortie de Revoir Pass, nous débouchons sur Eglinton fjord. Notre objectif est de franchir Ayr Pass et de rentrer au plus court via Ayr Lake, où une journée de repos ne sera pas un luxe. Le lendemain, dès le départ, mauvaise rencontre : les restes tout frais du repas d'un ours. Une large tache de sang et quelques os de phoque. Des traces fraîches partent vers Ayr Pass; il est parti et au galop! Et à l'entrée d'Ayr Pass, nous apercevons un point qui va et vient et se dresse de temps en temps pour mieux nous voir. C'est l'ours, en plein sur notre chemin. On déballe le fusil et les fusées et nous continuons notre chemin. À l'entrée d'Ayr Pass, l'ours est parti. En cherchant alentour, nous finissons par le repérer sur un pierrier latéral. C'est une ourse avec deux oursons, qui s'éloigne tranquillement. Nous pourrions filmer longuement leur marche sur le pierrier.

La journée n'est pas finie et nous rencontrons un tout autre problème, plus grave. Ayr Pass ne passe pas. Mais

alors pas du tout : chaos d'énormes blocs de granit avec un gros dénivelé, très raide. Pas de neige. Il faut faire demi-tour et rentrer à Clyde River en descendant Eglinton fjord. Non seulement il n'y aura pas de journée de repos sur Ayr Lake, mais il faudra faire de grandes étapes... Au retour, nous prendrons contact avec Marc Breuil qui nous dira que Ayr Pass ne passe pas non plus depuis Ayr Lake où il s'est fait déposer.

Une voile pour deux pulkas

Nous enchaînons deux journées assez monotones sur le fjord, avec peu de visibilité et un peu de grésil permanent. Nous commençons à voir quelques phoques malgré l'épaisseur de la banquise (plus d'un mètre ?).

Nous quittons enfin le fjord et suivons la plaine littorale vers Clyde River. Notre progression devient pénible car il s'est mis à neiger et, en cette fin avril, les journées commencent à être nettement plus chaudes, ce qui rend la neige collante. On a de plus en plus l'impression de traîner des charrues à la place des pulkas.

Une journée de vent est enfin la bienvenue. Après quelques essais, la configuration idéale est trouvée : Yves avec une voile tire deux pulkas. Pierre-Yves et moi nous attelons à la troisième. Bilan : économie de fatigue et vitesse supérieure. La solution des voiles est à retenir pour une prochaine fois.

Malheureusement, le vent ne tient pas longtemps et les dernières journées seront encore bien pénibles.

C'est finalement l'arrivée sur Clyde et notre première rencontre avec un bipède depuis notre départ. Nous sommes salués par un immense vol d'oies qui annonce définitivement l'arrivée du printemps en ce 2 mai. ■

INFOS PRATIQUES

● **Points de contact internet** : Clyde River - Levi Palitug (recherche à faire de préférence sur un moteur canadien anglophone).

● **Iqaluit**. Hôtels, restaurants, etc. Pas vraiment intéressant. Point de départ aérien pour la plupart des destinations du Nunavut.

● **Lecture**. «Hummocks» de Jean Malaurie (le tome relatif au Grand Nord Canadien et au Groenland ; un autre tome se réfère au Grand Nord Sibérien). Jean Malaurie a été prof pendant un an à Clyde River dans les années 80.

● **Ravitaillement**. À Clyde River, on trouve de tout en matière de nourriture et de l'essence pour les réchauds, mais il n'est pas forcément intéressant de perdre un ou deux jours à l'arrivée si le magasin est fermé. Levi Palitug peut fournir de l'essence pour les réchauds.

● **Engagement**. Un raid dans cette région de la Terre de Baffin est réellement très engagé. Dans les endroits inaccessibles en motoneige, on ne peut compter que sur soi (le premier hélicoptère est à Iqaluit, à environ 1000 kilomètres...).

● **Dates**. Il vaut mieux éviter de se retrouver en Terre de Baffin trop tard en saison. La banquise est épaisse et tient longtemps (plus longtemps qu'au Spitzberg), mais la neige fond très vite sur le sol et la progression à ski et avec les pulkas devient vite impossible.

● **Cartes**. Il existe des cartes pour la navigation aérienne, très lisibles mais à très grande échelle (1/500 000^e) et des cartes un peu plus détaillées (1/250 000^e). Il est possible de se les procurer ou de les commander à Paris auprès de «Grand Nord Grand Large». Pour la navigation sur place, il faut évidemment penser à corriger la déclinaison magnétique (55° !). Le GPS n'est pas un luxe, mais une nécessité.

Daniel Taupin

Un grand bénévole au service de la « grimpe »

Né en mars 1936, Daniel Taupin découvre la montagne à l'âge de 11 ans, puis l'escalade à 18 ans.

Major de sa promo d'ingénieurs et Docteur ès Sciences Physiques, il consacre sa vie professionnelle à la recherche dans le cadre du Laboratoire de Physique de l'Université Paris-Sud à Orsay.

Très vite attiré par la vie associative, il devient un membre actif et incontournable du Cosiroc qu'il préside de 1985 à 1997. Daniel Taupin était membre du GUMS et du C.A.F Ile-de-France. Au nombre des multiples responsabilités assumées par ce travailleur impressionnant, on retiendra celles de membre du comité directeur de la FFME (longtemps président de la commission nationale Environnement), de son comité sportif Escalade, du comité directeur du C.A.F. IdF et, enfin, de l'OPMA.

UNE INTERVENTION DÉCISIVE

Il s'est toujours battu pour le développement de l'escalade et de la montagne « de loisir », en prônant la coexistence avec la pratique compétitive.

Pour la petite histoire, son intervention dans les débats entre les opposants farouches aux compétitions d'escalade et ses partisans est parvenue à convaincre les premiers qu'ils n'avaient pas le droit d'interdire la compétition. Sa proposition d'un mode compétitif basé sur la difficulté a maintenant fait le tour du monde.

Montagnard accompli, il participe à plusieurs expéditions au Caucase, au Pamir, en Équateur, en Bolivie et à l'Aconcagua. Il se préparait à partir au Népal en octobre.

À l'origine de nombreuses publications, son activité éditoriale fut également remarquable : auteur principal de *Aménagement et équipement d'un site naturel d'escalade* ; de topos, en collaboration avec d'autres auteurs : *Le Saussois*, *Escalade à Pen-Hir*, *Grimper au Verdon*, *Escalade à Fontainebleau (t. I et II)*.

Et surtout, il restera «LE» réalisateur du *Guide des sites naturels d'escalade de France* (6 éditions).

Daniel ne se contentait pas d'écrire. Il agissait aussi sur



PH. LOUIS DOLLO

le terrain. Après l'avoir proposé, il avait participé très activement au démontage de la *via ferrata* du mont Aiguille en 1992. Une action symbolique – sur un sommet symbolique voulant montrer que l'on ne peut pas réaliser impunément tout et n'importe quoi en montagne – qui lui avait valu d'être qualifié de « dangereux terroriste ».

Daniel était également musicien et compositeur.

Le 28 août 2003, la triste nouvelle nous parvenait : Daniel s'est tué en redescendant du Rochail, en Oisans.

Ses obsèques ont eu lieu le 29 août à Bourg-d'Oisans. Le 4 octobre, une messe était célébrée à sa mémoire en l'église

Saint-Rémi de Gif-sur-Yvette afin que sa famille et ses amis lui adressent, ensemble, un dernier au revoir.

Adieu Daniel

La Rédaction avec Louis Dollo et Oleg Sokolsky

Un négociateur tenace

Parmi les dossiers qui lui tenaient à cœur, celui du viaduc des Fauvettes est emblématique. Il en avait longuement exposé les difficultés aux lecteurs de *Paris-Chamonix*.

Le jour de son décès, le comité directeur du Cosiroc prenait position : « L'ami Daniel vient de nous quitter. Il y aura, bien entendu, beaucoup de propositions afin de lui rendre hommage et pour qu'il ne soit pas oublié par les montagnards et les grimpeurs qui lui doivent beaucoup (pour ceux qui l'ont bien connu, la question ne se pose pas, il est inoubliable !).

Quelles que soient les autres propositions, nous suggérons d'accoler son nom à celui du viaduc des Fauvettes (le viaduc de Bure pour les jeunes).

C'est lui et uniquement lui qui, avec la ténacité qu'on lui connaissait, a en plusieurs années sorti cette affaire de l'impasse et, en réussissant à naviguer entre tous les écueils administratifs, à obtenir que les réparations nécessaires soient lancées (ou sur le point de l'être). C'est un peu sur « son » viaduc que les grimpeurs Franciliens s'élanceront bientôt. »

Mon vieux Daniel,

Tu t'es éclipsé bien discrètement au Rochail en Oisans, comme ça, sans prévenir. Sans qu'on puisse encore s'engueuler un bon coup, tous les deux, une dernière fois (qu'importe le sujet : topos, équipements, Cosiroc, etc., la liste est longue et large). T'étais coriace dans l'argumentation – scientifique n'est-ce pas, mais aussi humain et pas bien loin de la déformation musculaire et fatale de la règle à calcul – ; moi aussi, d'où parfois des volées d'étincelles qui s'éteignaient lorsque tu te rendais compte, comme d'habitude, que j'avais raison... toi aussi d'ailleurs, d'où des synthèses absolument inattaquables...

Sans que je connaisse ta contribution informatique à la musique (je te savais excellent organiste par les bribes entendues à travers ta porte lors de petites visites inopinées).

Sans que je sache ta contribution très pointue à la diffraction des rayons X dans ton laboratoire de physique.


Sans que je puisse de nouveau évoquer avec toi toutes ces participations à ces « petits riens » (et à ces grandes réflexions) qui font que la vie associative vaut le détour (nettoyage des sites – la Troche, qui te doit pas mal comme élu communal, Gorge aux Châts et ses barbelés –, création de circuits – Jaune de la DJ, Orange de Maincourt), en particulier à celle que tu as initiée en 1992 :

le démontage de la partie principale aux échelons symboliques (pas la plus longue, décablée par de discrets copains du coin) de l'éphémère *via ferrata* du mont Aiguille, avec nos deux sacs bien chargés à la montée (les outils divers et nombreux, car nous ignorions ce que nous allions trouver) et surchargés à la descente, les échantillons d'icelle n'étant pas du duvet de première légèreté.

Et surtout sans que j'arrive enfin à connaître tout ce que tu transportais dans l'énorme et improbable sac que tu trimballais à chaque réunion et dans lequel, très franchement, tu semblais avoir un certain mal à te retrouver. Salut Daniel. Tu sais, on l'aimait bien ton sac. Oleg Sokolsky, le 21 octobre 2003

Chronique des Livres


Le livre qui nous captive habituellement n'a pas été au rendez-vous, à la jonction de l'été et de l'automne, d'une portion congrue.



En revanche, la qualité est sauve, notamment grâce à un ouvrage magistral qui nous rappelle, par son format et la beauté de ses images, l'inoubliable *La*


Terre vue du ciel qui a permis aux Editions de La Martinière de conforter leur flatteuse réputation. *L'Arche sauvage*, dû au même éditeur, au même format que *La Terre vue du ciel* renferme des images aussi prestigieuses de Christine et Michel Denis-Huot. S'agissant ici de l'Afrique orientale, nous voyons défiler des vues surprenantes de lions, de girafes, d'hippopotames, de guépards (les photos les plus étonnantes). La lecture de l'introduction est indispensable. À elle seule, elle constitue un trésor de connaissances.

Autre remarquable ouvrage, *Le Dictionnaire des champignons*, publié chez Nathan. Les auteurs sont le professeur Guillot et Hervé Chaumeton. Ce domaine végétal est présenté «de la cueillette au repas». Le champignon nous intéresse par les étapes successives que sont la cueillette, elle-même but de promenade, la connaissance de ce monde très étendu, l'absorption alimentaire. On y découvre même des variétés microscopiques au demeurant fort utiles. Certaines espèces occupent dans ce dictionnaire une dizaine de pages, telle l'amanite et le bolet. L'amanite phalloïde, noblesse oblige (si l'on ose dire), est mise en vedette par une tête de mort. Cet ouvrage ne se limite pas au champignon en qualité d'espèce ou de variété, il renseigne également sur des maladies et sur leur culture. Au passage, on découvre des termes peu fréquents, tel l'adjectif subéreux qui désigne la chair de certains polypores à consistance de liège.



Un encombrant ouvrage (33,5 x 31 cm) est paru chez Libris : *Les Alpes 360°*. Il comprend un texte intéressant

d'Alexandre Cognia qui fait ressortir, notamment, l'homogénéité des peuples, corrélativement à une diversité d'ensemble. Un quintette de photographes a greffé au texte de belles photos, mais il est regrettable que la légende étant séparée de l'image, toute identification soit difficile. Un très bel ouvrage.



Également chez Libris, un guide relatif au *4000 des Alpes* décrit les voies normales et des variantes en fournissant des précisions sur la situation des cimes ou sur les panoramas, sur

l'historique de la conquête, sur la cartographie. En prenant pour exemple le Weisshorn, on est en présence d'une mini carte, de renseignements sur son aspect, des itinéraires de montée au refuge et à l'arête orientale avec, en outre, un croquis relatif au versant sud.

Dans le domaine des magazines

Les rares qui nous sont parvenus en ce début d'automne sont d'une qualité exemplaire.

Ainsi, un *Alpinisme & Randonnée* hautement éclectique. D'abord un article réconfortant sur la vallée du Valbonnais, débarrassée de ses souillures. Information positive : l'ascension collective de jouvenceaux jusqu'au faite du Dôme des Écrins. Une biographie détaillée de Guido Magnone qui s'était distingué au Dru, au Fitzroy, dans l'Himalaya, dans les Dolomites, sans oublier d'exercer ses talents à Fontainebleau. Notons qu'il parle avec chaleur de Lucien Devies. Un excellent article sur le Valgaudemar, vallée farouche de l'Oisans, puis un fruc-

teux contact avec le livre de Sylvain Jouty sur la conquête du Cervin. Enfin, autre article intéressant consacré à Innsbruck, ville d'altitude «où chacun vit la montagne à sa manière».

Vertical. Un flot d'informations intéressantes, notamment sur des prouesses accomplies en Alaska et au Venezuela, sur celles de Lafaille, une course dans les Pyrénées effectuée dans le style de Bérhault. Ensuite, retour à la grimpe traditionnelle au Verdon «à la recherche des gestes anciens» (de très belles photos). On assiste ensuite à une belle escalade dans la baie d'Along et on revient sur le corps à corps Desmaison - Grandes Jorasses. Relevons également un article sur les pertes de matériels. Enfin, des voies au Grand Capucin, en Vanoise, dans les Hautes-Alpes.

Midi-Pyrénées nous incite à visiter le secteur de Mur-en-Barrès, puis met en évidence l'originalité d'un certain nombre de clochers dont plusieurs ont conservé leur allure guerrière. Parmi eux, ceux de Rodez et de Saint-Côme-d'Olt. Ensuite, visite d'un site animalier dans la cause de Gramat, puis la cueillette du chasselas à Moissac. Enfin, une randonnée dans la Lomagne.

Doubs Magazine. D'abord une double page représentant les divers sites pour la pratique du ski, puis une étude de la station de Métabief, la présentation du musée de l'Automobile de Pontarlier.

Il faut signaler l'heureuse surprise estivale que nous a causé le quotidien *Le Monde* en présentant à plusieurs reprises une randonnée dans le massif du Mont-Blanc et dans l'Oisans (notamment la haute vallée du Vénéon). À noter également, toujours dans *Le Monde* (17 septembre), un remarquable article concernant les conséquences de la canicule sur les forêts. ■



Une bonne lecture en attendant la neige

SKI-ALP La technique du ski de randonnée

par Fabio Meraldi (éd. Mulatiero, Agliè, 2002, en français)

Les ouvrages traitant de ce sujet sont rares et souvent largement dépassés tant cette activité (et surtout le matériel qui s'y rattache) a évolué depuis quelques années. De prime abord, les illustrations de ce manuel peuvent rebuter ; l'auteur, «marathonien» des cimes, est un athlète professionnel multi vainqueur des courses les plus prestigieuses, alors quand on le voit tête baissée courir en danseuse sur ses skis, on est tenté de ne pas se sentir concerné... Erreur, en partant du principe «qui peut le plus,

peut le moins», le randonneur plus contemplatif que compétiteur pourra grandement profiter de l'expérience du champion.

Tout est ici analysé : choix du matériel, skis plus ou moins paraboliques, fixations légères ou classiques, dernière génération d'ARVA... Le plus instructif étant un rappel des techniques de progression à la montée comme à la descente, d'exécution rapide et efficace des conversions et de tous les «trucs» qui font gagner du temps ou du moins évitent d'en perdre. Sachant bien qu'aisance, légèreté et rapidité figurent parmi les principaux facteurs de sécurité.

Certes, rien ne vaudra jamais une pratique assidue pour devenir un expert, mais la lecture de *SKI-ALP* pourra aider à la révision de quelques principes de base, à la remise en question de ses vieilles habitudes et, de toute façon, sera l'occasion de rêver à la nouvelle saison qui s'annonce. *Monique Rebiffé*



PHOTO MOURARET

Troupeau sur le Causse de Sauveterre (Lozère), grand oublié des classements en Parcs.

À propos de Parcs

Causses toujours

C'est l'année des Parcs, les 40 ans de la Vanoise, les 30 ans des Écrins, la réunion nationale des PNR dans les Bauges début octobre : on en parle donc un peu partout, avec congratulations et bilans.

La carte du PNR et le topo «PNR des Grands Causses à pied», paru en 2002, m'ont transportée dans une région que je connais bien et je suis attristée, quant à moi, d'apporter ces grains de sel dérangeants. La carte IGN Languedoc-Roussillon au 1/280 000^e permet de situer les espaces concernés.

Ce parc, créé en 1995, a été limité au Département de l'Aveyron. Selon E.A. Martel, grand Cafiste qui fut leur découvreur, «*Les Grands Causses ou Causses Majeurs constituent un fait géologique très particulier et très varié, beaucoup plus qu'une véritable région naturelle. Ils occupent (avec les Cévennes propres) la moitié de la Lozère, un tiers de l'Aveyron, un quart de l'Hérault et autant du Gard. ... Six principaux canyons : Tarn, Jonte, Dourbie, Trévezel, Vis, Hérault...*» (Les Causses Majeurs, 1936). Déjà, avant 1913, il proposait la création d'un Parc pour les protéger.

Sur la carte du PNR, on lit : «*Les Grands Causses ou Causses Majeurs sont au nombre de quatre : le Méjean, le Noir, le Larzac et le Sauveterre. Seuls les trois derniers concernent le PNR des Grands Causses, le Méjean étant situé en Lozère, dans le PN des Cévennes*». En réalité, en restreignant le PNR au département de l'Aveyron, la plus grande partie du causse du Sauveterre, en Lozère (avec le cirque des Baumes, le Point Sublime...), est délaissée, de même des retombées du Larzac dans l'Hérault (le cirque de Navacelles, le pas de l'Escalette avalé maintenant par la RN 9).

Quid du Causse Méjean ? Il est dans le Parc National des Cévennes, mais pas en entier, il manque notamment une partie des gorges et des corniches côté Jonte (Vases de Sèvres et de Chine...) et côté Tarn (Arcs de Saint-Pierre, Baousse del Biel, Pas de Souci...). Le PN englobe, en outre, l'est du Causse Noir dans sa retombée sur Meyrueis, en Lozère.

Les deux Parcs ne sont donc pas complémentaires : le Causse du Sauveterre est le grand oublié et le PNR des Grands Causses devrait s'appeler PNR des Causses de l'Aveyron. (suite page 26) >>>

Annick Mouraret

L'Écho des Sentiers

et de l'Environnement

La France agricole cartographiée

Selon la revue *IGN magazine* de Janvier-Février 2003, 99 % des agriculteurs sont à l'aise avec la photo aérienne pour délimiter leurs terres ; un sur quatre possède un ordinateur et les engins agricoles ont de plus en plus souvent un équipement de positionnement GPS.

D'ici 2005, tous les États membres de l'Union Européenne devront disposer d'un système d'information géographique informatisé pour l'identification des parcelles agricoles. Actuellement, l'exploitant doit décrire ses parcelles sur un registre cadastral ; il recevra désormais des photos aériennes (7 en moyenne) pour y dessiner les îlots qu'il exploite. La mise à jour est annuelle en plusieurs phases. L'IGN est associé à cette réalisation, au travers de sa BD ortho et de sa carte au 1/25 000^e.

Bois de Verrières



PHOTO MOURARET

Présentation du sentier de découverte du bois de Verrières (Essonne) par l'ONF

Le bois de Verrières, forêt domaniale, se caractérise par sa situation d'isolement biologique dans un environnement urbain : il reçoit un million de visiteurs par an. Il est particulièrement intéressant de préserver une partie de la forêt pour comparer son évolution avec le reste du massif qui demeure accessible et géré. **La réserve biologique** qui se met en place est sur un secteur qui a subi la tempête de 1999 ; aucune coupe de bois n'y a été effectuée depuis 40 ans. Un périmètre de 50 hectares constitué de 14 parcelles forestières groupées est désormais exempt de toute exploitation et le public n'y est plus admis. C'est une exception car elle est péri-urbaine, alors que le classement en réserve biologique est réservé aux grands espaces. Il s'agit des parcelles 88 à 101 : carte IGN 2315 OT Palaiseau-Arpajon.

L'O.N.F. vient de réaliser à sa périphérie Est **le sentier de découverte «les Sittelles»** qui se compose de deux circuits balisés en boucle depuis le carrefour de Montauzin : 2200 m et 3250 m, avec des stations d'observation dont les pôles d'intérêt sont décrits dans une brochure «vert ONF» très illustrée. C'est une invitation à réfléchir sur la vie de la forêt : flore, faune, activités humaines. Mais n'attendez pas de panneaux d'identification des arbres, il n'y en a pas, il appartient au visiteur d'être curieux et connaisseur.

Brochure disponible à l'O.T.
Forum du marché - 91370 Verrières-le-Buisson
Tél. 01 69 53 96 49

Le Groenland à Paris

La Maison du Groenland a ouvert ses portes le 2 octobre 2003, au 15 rue du Cardinal Lemoine, 75005 Paris, à côté de Grand Nord Grand Large, spécialiste des régions polaires. Une mine d'infos sur le Groenland : cartes, livres, artisanat...

Tél. 01 40 46 05 14

Courriel : maison dugroenland@gngl.com

Site : www.maison dugroenland.com

Topos

- **Digne-les-Bains et ses environs, à pied** - FFRP réf. P044

16 PR de longueurs et difficultés diverses, pour toujours gagner quelque hauteur aux alentours de Digne. De crêtes en chapelles, on découvre une géologie intéressante et des panoramas lumineux.

- **À travers la montagne corse (GR 20)** - FFRP réf. 067 - 14^e édition

Victime de son succès, le topo-guide du GR 20 a connu une rupture de stocks, réparée pour l'été. Le parcours principal n'a pas subi de modification. Parmi les nouveautés, la cartographie est cette fois à l'échelle 1/25000 : plus de précision donc, mais une zone couverte plus restreinte et un GR 20 découpé en 41 cartes au lieu de 20. Toutefois, l'amorce des échappatoires et les variantes essentielles sont bien indiquées. Ceci ne dispense pas des cartes IGN Top 25 correspondantes, bien utiles pour une meilleure vue d'ensemble ou d'autres variantes.

Disparition regrettable, le profil de l'itinéraire qui indiquait aussi les temps de parcours dans les deux sens. Alors que la description est faite invariablement dans le sens nord-sud, à la simple lecture de ce profil très « parlant », il sautait aux yeux que le sens logique de l'itinéraire est bien sud-nord. Les temps sud-nord n'apparaissant plus que discrètement en tête des étapes, des processions de randonneurs mal préparés et peu avertis vont encore souffrir à tort sur le GR 20 et peut-être abandonner en cours de route.

- **Provence** - Tome 1, IGN/Libris, février 2003
Collection «120 balades et randonnées à pied, à VTT, à vélo». En fait, 60 itinéraires sont décrits, dont une quarantaine à pied, généralement assez courts, auxquels s'ajoutent 60 autres suggestions pour les plus sportifs, ainsi que les sites à visiter et des informations thématiques. Un tableau des cotations indique très clairement les niveaux de difficultés.

Ce tome 1 concerne : Calanques, Étoile, Garlaban, Sainte-Baume, Sainte-Victoire, Pays d'Aix, Côte Bleue, Pays salonnais.

- **Hautes-Alpes**, IGN/Libris, juin 2003
Toujours dans la même collection, avec des randonnées plus longues et plus de dénivelées vers des cols, refuges et pics : Briançonnais, Val-louise, Ecrins, Queyras, Guillestrois,



PHOTO MOURARET



Chaos du Rajol, Causse Noir, Aveyron



Administer la géographie

L'intérêt géographique et géologique aurait-il fait place aux tractations administratives? L'Aveyron est en Midi-Pyrénées; la Lozère, le Gard et l'Hérault sont en Languedoc-Roussillon.


C'est pour faire quoi un Parc? Pour protéger les points sensibles sans doute; ceux-ci étant reconnus, n'y a-t-il pas contradiction avec l'article 2 du décret du 24.10.1975 qui conditionne leur insertion aux accords des Élus? «*La Région, en accord avec les collectivités locales ou groupements de collectivités concernées, ou sur leur proposition, à l'initiative de la création d'un Parc naturel régional*». L'article 4 précise «... la création du PNR est décidée par la ou les régions concernées, après agrément du ministre chargé de l'Environnement sur le contenu de la charte...».

Conséquences sur le terrain

Voyons si le randonneur peut trouver une information cohérente, pour découvrir les principales curiosités des Grands Causses.

Sans détailler, précisons encore que les rivières délimitent les départements, Lozère et Aveyron surtout, avec des balcons et sites remarquables en vis-à-vis. Les topos PR de la FFRP sont réalisés avec la contribution de partenaires, des Départements et Régions, voire de l'Europe. Le Département se limite à son territoire et le couvre le plus équitablement possible de PR, ce qui n'est pas toujours satisfaisant, comme pour les Grands Causses presque inexistant dans les topos *l'Aveyron* ou *la Lozère à pied*. C'était, donc, l'objet de ma curiosité pour le topo *PNR des Grands Causses*: 32 PR saupoudrent le territoire du Parc, de quoi satisfaire les communes intégrées, mais là aussi très peu de propositions sur les grands sites; une demi-page sur les conditions géologiques, topographiques, climat, flore... rien sur les dolomies, Montpellier-le-Vieux, le Rajol, les corniches Tarn-Jonte et pas de bibliographie complémentaire pour les marcheurs. Voici la fin du texte du Parc: «*Voilà! Cette petite balade découverte du PNR des Grands Causses s'achève sur la pointe des mots et... sans vous avoir fait marcher!*». C'est le top pour un topo de PR, que je quitte sur la pointe des pieds car je manque sans doute d'humour.

Je vais donc continuer à user mes souliers ailleurs, avec le document du S.I. du Rozier-Peyreleau-Mostuejous: *Gorges du Tarn, Gorges de la Jonte, Grands Causses*. Il décrit depuis des dizaines d'années, avec plan, tous les sentiers 6 km à la ronde, comme depuis un phare à la jonction Tarn-Jonte des Causses Méjean, Sauveterre et Noir. Sachant qu'il y a 300 à 400 m de dénivelée des rivières aux Causses, voilà de quoi y randonner plusieurs jours. On y trouve des itinéraires non décrits en PR ni GR, tels les balcons du Causse Noir (Ermitage Saint-Michel, Champignon préhistorique... Pont des Arcs), du Causse Méjean (Capluc, les Vases, Cinglegros...), du Causse de Sauveterre. Joindre 5 € en timbres pour commander le topo + plan au S.I. du Rozier - 48150



qui est en Lozère et ne figure donc pas dans les adresses du PNR mais renseigne pourtant sur Peyreleau et Mostuejols, communes limitrophes, en Aveyron.

Le Département de l'Aveyron publie par ailleurs 12 topoguides de PR *Les belles balades de l'Aveyron*, qui abordent très peu notre sujet.

A signaler, le topo *Chamina Gorges du Tarn, de la Jonte et Causses*, 25 PR, qui fait une bonne synthèse autour du Méjean, mais essentiellement en Lozère.

Les GR viennent-ils à l'aide? Sur la vaste région des Grands Causses, les sites intéressants sont en effet, pour la plupart, visitables par GR. La FFRP considère généralement que ceux-ci s'adressent aux grands marcheurs et n'ont pas ou peu leur place dans les topos PR. C'est le cas pour l'Aveyron et la Lozère.

Se reporter aux GR 68/6/60 et GRP, pour les Causses Méjean et Sauveterre (Lozère). À ma connaissance, il n'y a plus de topo pour le GR 71 et dérivés, sur le Larzac ; et pour le GR 62/62A sur le Causse Noir, un topo simplifié est à demander au CDRP de l'Aveyron.

Fort heureusement, les sentiers rayonnant autour du Rozier-Peyreleau-Mostuejols sont reportés sur les cartes IGN 2640 OT et 2641 OT.

Comment conclure ?

À chacun de le faire pour ce cas particulier mais non unique : l'Aubrac, par exemple, est aussi sur trois Départements et trois Régions.

Ce bref exposé ne porte pas sur l'intégralité du PNR, mais concerne plutôt des parties caractéristiques des Causses, pour essayer de comprendre, sans esprit mauvais, comment on pourrait mieux faire, se réconcilier avec la géographie, avec les régions et la rigidité administrative, faire des économies enfin et regarder plus loin que son clocher. Cette approche ne prend évidemment pas en compte le travail des Parcs dans leurs différentes missions, sur lesquelles vous pouvez aussi les interroger.

PNR des Grands Causses

BP 126 - 12101 Millau Cedex - Tél. 05 65 61 35 50

Courriel : parc.grands.causses@wanadoo.fr

PN des Cévennes

BP 15 - 48400 Florac - Tél. 04 66 49 53 01

Courriel : info@cevennes-parcnational.fr

Site : www.cevennes-parcnational.fr

CDT/CDRP - BP 831 - 12008 Rodez Cedex

Tél. 05 65 75 55 75

Courriel : aveyron-tourisme-cdt@wanadoo.fr

Site : www.tourisme-aveyron.com

E.A. Martel aurait-il tant œuvré pour si peu de mémoire et de considération ?

AGENDA

14 DÉCEMBRE 2003

Orléans - Beaugency - N.-D. de Cléry (Loiret)

3^e randonnée pédestre : 25, 47, 60 km. Tél. O.B.C. 02 38 76 51 91 ou 02 38 45 77 46 (soir et w.-e.)

JUSQU'AU 15 JANVIER

Musée du Père Noël

Ouvert dans une ferme : activités ludiques, renne et traîneau magique, jouets anciens. 17 rue de la Fromagerie, 77930 Chailly-en-Bière, les mercredi, samedi et dimanche, 14 à 18 h.


JUSQU'AU 8 FÉVRIER

Les animaux d'Oudry

Au château de Versailles, exposition d'œuvres du célèbre peintre animalier du XVIII^e, s'inspirant des animaux exotiques de la ménagerie de Versailles. Parallèlement, au château de Fontainebleau sont rassemblées ses peintures concernant la chasse. Château de Versailles : tél. 01 30 83 78 00. 9 h à 17 h 30, sauf le lundi.

- ■ ■ Embrunais, Serre-Ponçon, Gapençais, Val Durance, Champsaur, Valgaudemar, Dévoluy, Buëch...

- *Pays du Mont-Blanc*, Rando-Éditions, avril 2003 (J.-R. Arruyer, P. Macia, B. Valcke). 120 p., reliure spirale, facile à consulter.



68 randonnées : des couleurs indiquent 4 degrés de difficultés, dont le niveau est d'emblée plus soutenu que dans les guides IGN par exemple (il faudra un jour parler d'uniformisation des niveaux de difficultés). Des itinéraires courts, mais aussi de véritables randonnées en terrain montagneux, rarement décrites ailleurs, vers des lacs, des cols, des refuges, des sommets, avec schémas, photos et texte d'ambiance.

Cartes

L'innovation est dans la production des cartes.


- Les **CAF/CAI/IGN** ont édité une dizaine de pochettes franco-italiennes « *Alpes sans frontières* », comprenant une carte au 1/25000^e jumelée à un guide d'itinéraires, présentées ici dès leur parution. La cartographie italienne par l'IGN est une réelle nouveauté, en continuité de nos présentations habituelles, chères aux adeptes de la 1/25000^e qui demeure la meilleure sur le terrain.

- **IGN/LIBRIS**, au 1/60 000^e, avait produit en 2002 les cartes *Vanoise-Beaufortain* et *Ecrins - Grandes Rousses - Cerces*. L'été 2003, sont parues les cartes *Queyras-Ubaye* et *Mont-Blanc* (massif du Mont-Blanc, Aiguilles Rouges, Aravis, Val d'Arly, Beaufortain).

- **Rando-Éditions**, au 1/50 000^e, fort de sa longue expérience sur les Pyrénées (une vingtaine de cartes périodiquement remises à jour), a créé pour l'été 2003 la carte *Pays du Mont-Blanc* (Aravis, Chamonix, Courmayeur).

C'est un dilemme pour trouver la meilleure référence. L'espace couvert est sensiblement le même, ainsi que la source cartographique (base IGN, compatibilité GPS). Reste donc l'enrichissement, la précision, la lisibilité.

Les cartes **IGN/LIBRIS**, équidistance 50 m, sont moins chargées en couleur, allégées dans la présentation de l'habitat par exemple, ce qui les rend plus lisibles, mais tous les itinéraires ne sont pas tracés, des accès aux refuges notamment, des altitudes sont supprimées, ce qui ôte de la précision.



Les cartes **Rando-Éditions**, équidistance 20 m, sont beaucoup plus chargées, donc plus complètes, notamment pour les itinéraires et la localisation des refuges. Pour une meilleure lisibilité, il faudrait sans doute éclaircir le fond. Outre la précision, le plus est dans l'édition du guide *Pays du Mont-Blanc* qui, tout en étant complémentaire, est vendu séparément, ce qui n'est pas le cas pour les pochettes « *Alpes sans frontières* ».

Au Vieux Campeur



Passionnément
Montagne

> neige 2003/2004

www.auvieuxcampeur.fr

L'enseigne symbole de La Neige... et du choix !

**Prix garantis
au plus bas
du marché**



PARIS - Quartier Latin

Un village de 23 boutiques autour du 48, rue des Ecoles, plus spécialisées l'une que l'autre.

LYON

Un village de 6 boutiques autour du 43 cours de la Liberté, plus spécialisées l'une que l'autre.

THONON-les-Bains

48, avenue de Genève - 74200

SALLANCHES

925 route du Fayet - 74700

TOULOUSE Labège
23 rue de Siègne - 31690



CATALOGUE NEIGE 2003/2004 - 500 pages

Je souhaite recevoir le catalogue neige 2003/2004 gratuitement

nom :prénom :

adresse :

code postal :ville :pays :

Vous pouvez commander notre catalogue en ligne sur : www.auvieuxcampeur.fr