

CLUB ALPIN FRANÇAIS



**BULLETIN DE LA SECTION
DE
*Paris-Chamonix***

VIN
CEN
DOR
47

L'agenda du trimestre

TOUS LES JOURS :

Les locaux et la Caisse sont ouverts sans interruption de 9 h. 30 à 19 h., le jeudi jusqu'à 19 h. 15, sauf dim. et fêtes.
La Section de Paris est ouverte de 11 h. 30 à 19 heures (jeudi 19 h. 15), sauf le mercredi.
Exceptionnellement, les locaux seront fermés de 12 à 14 h. du 15 août au 15 septembre.

BIBLIOTHEQUE :

Tous les jours, de 13 heures à 19 heures, dimanches et fêtes exceptés. La bibliothèque sera fermée pendant le mois d'août. Prière de rendre tous les livres avant le 25 juillet.

ORCHESTRE :

Répétitions, pour les instrumentistes, tous les lundis de juin. Reprise en octobre

CHORALE :

Les réunions qui auront toujours lieu le jeudi soir, à 19 h. 30, en juin, seront interrompues en juillet, août et septembre.

GYMNASE :

Se renseigner au C. A. F.

PHOTOGRAPHIE :

Dernière réunion de la saison le 18 juin, au Siège. Les réunions, sous la direction de M. Bernard, reprendront en octobre.

S. C. A. P. :

Pour tous renseignements et formalités, s'adresser au Secrétariat, tous les mardi et samedi, de 16 heures à 18 h. 30.

CONFÉRENCES :

Pendant la saison d'été, les conférences sont suspendues. Exceptionnellement aura lieu, à l'Institut Océanographique, 195, rue Saint-Jacques, le 9 juin, à 20 h. 30, une conférence sur :

« La face nord des Grandes Jorasses »
par M. E. Frenndo.

BULLETIN

DE LA SECTION DE PARIS - CHAMONIX
DU CLUB ALPIN FRANÇAIS
DU SKI CLUB ALPIN PARISIEN
ET DU SPÉLÉO CLUB DE PARIS
7, rue La Boétie, PARIS-VIII^e

Téléph. : ANJOU 54-45
Compte Chèq. Post. 1868 Paris

Métro : Saint-Augustin
Autobus 28, 32, 43, 49, 84, 94

CONFÉRENCE EXCEPTIONNELLE

Lundi 9 Juin 1947, à 20 h. 30

A l'Institut Océanographique

AU PROGRAMME 195, rue Saint-Jacques, PARIS

La Section de Paris-Chamonix et le Groupe de Haute Montagne
présentent

LA FACE NORD DES GRANDES JORASSES

par M. Edouard FRENDO

(Conférence avec projections)

Ouverture des portes
à 20 heures

Elles seront fermées dès
que la salle sera complète

La carte de membre avec vignette 1947 sera exigée à l'entrée

INFORMATIONS

BONS DE CHAUSSURES DE MONTAGNE

Toutes les demandes enregistrées seront satisfaites dès la réception du Bulletin. Les bénéficiaires peuvent retirer les bons tous les jours de 14 heures à 19 heures, le jeudi jusqu'à 17 heures seulement.

Nous pourrions également satisfaire un petit nombre de non inscrits dans l'ordre des demandes faites après la parution du Bulletin.

Pour d'éventuelles répartitions ultérieures, de nouvelles demandes seront enregistrées; elles devront être formulées par écrit et mentionner, pour être valables: nom, prénoms, numéro de la carte de membre et références alpines.

CONCOURS DE PHOTOGRAPHIES

Le règlement du concours de photographies annoncé à la page 4 de notre précédent Bulletin, paraîtra dans le prochain numéro de « La Montagne ».

DIMANCHE 22 JUIN

FÊTE D'ÉTÉ 1947, A MALESHERBES

le Samedi, dép. P.-L.-M. 8 h. 26, 12 h. 40, 17 h. 50, 18 h. 25 pour Malesherbes.

Ecole d'escalade. Veillée avec chœurs.

Rallye d'orientation de nuit par équipe. Nombreux prix.

le Dimanche, dép. P.-L.-M. 6 h. 48 pour Maisse. Comm : M. PETIT. 12 kms par les Hauteurs de l'Essonne, Chantambre, Moulin Roisneau, Nanteau, Malesherbes. 6 h. 48 et 8 h. 26 pr Malesherbes.

Rallye d'escalade. Nombreux prix (chaussures Vibram).

Démonstration d'escalade par les moniteurs et les élèves de l'Ecole d'escalade.

On pourra déjeuner au restaurant auberge de la « Mère Canard ». Prix : 190 fr. Inscription au Club avant le 15 juin. Nombre de places limité.

Pour les Rallyes, inscription au Club le jeudi 19 juin au plus tard; et, s'il reste des places, inscription en dernière heure sur place au moment du départ. Toutes instructions seront affichées à l'Auberge Canard.

Retour : dép. Malesherbes 19 h. 7, Paris 21 h. 20,

21 h. 35 Paris 23 h. 28.

Billets collectifs à tous les départs : 167 frs.

LE SAUSSOIS

Nous étudions depuis plus d'un an la possibilité d'édifier un refuge aux rochers du Saussois.

Nous espérons aboutir prochainement et être en mesure de commencer les travaux en septembre.

Les moyens financiers réduits dont nous disposons nous obligent à avoir recours à la main-d'œuvre bénévole, et pour cela nous faisons un pressant appel à toutes les bonnes volontés et particulièrement aux jeunes de l'école d'escalade disposant encore en septembre de vacances universitaires et qui pourraient consacrer une dizaine de jours pour aider à la construction de ce refuge, sous la direction d'hommes du métier.

CHORALE

Dans le but de former des meneurs de chant qualifiés susceptibles de diriger des groupes de chanteurs dans les Associations de camping qui lui sont affiliées, l'U. F. A. C. (Union Française des Associations de Camping) a demandé à ces associations de lui présenter des jeunes gens intéressés par un stage de formation technique. Ce stage a eu lieu dans le courant du premier trimestre 1947. La chorale du C. A. F. avait délégué à cet effet; deux de ses membres, M. Jacques Robert et M. François Henri, qui ont reçu cette formation avec succès. M. François Henri, bien que débutant dans cet art, a pu se classer en sixième place en dirigeant la chorale du C. A. F. dans un concours public au cours duquel se sont affrontées les meilleures chorales des Associations de camping.

C'est là un succès qui est tout à l'honneur de ces jeunes gens courageux.

PROJETS DE VOYAGE

Le Comité de Direction de la Section Paris-Chamonix a décidé de percevoir une somme forfaitaire de 100 francs par personne, indépendamment du prix du voyage lui-même, pour couvrir les frais d'organisation et de mise au point de ces voyages.

LA CORSE

Du 16 au 30 août 1947

Commissaire : J. A. MARTIN.

Quinze jours de camping et escalades dans les principaux massifs corses, en particulier les environs de Corte.

Participation aux frais, comprenant voyage chemin de fer et bateau, nourriture, autocar, etc. : environ 8.000 francs.

Inscription : Dès réception du Bulletin.

Réunion préparatoire : mercredi 18 juin, à 18 h. 30, au Siège.

EN SAVOIE

Les 12, 13 et 14 juillet 1947

DE MORZINE A CHAMONIX PAR LES DENTS DU MIDI

(Haute Cime, 3.260 m.), le Lac de Barberine, Le Buet (3.109 m.)

Commissaire M. Houssin

Vendredi 11 juillet : Paris, départ à 21 h. 35.

Samedi 12 juillet : Thonon-les-Bains, arrivée à 9 h. 30.

En autocar de Thonon-les-Bains à Morzine; coucher à la cabane de Susanne du C. A. S. (2.110 m.) par le Col de Coux (1.927 m.), Bonavaux et le Pas d'Encel.

Dimanche 13 juillet : La Haute Cime (3.260 m.), Le Luisin (2.786 m.); coucher à la cabane de Barberine du C. A. S. (1.880 m.), par le Col d'Emaney (2.400 m.) et le Col de Barberine (2.480 m.).

Lundi 14 juillet : Le Buet (3.109 m.) par les Gorges du Vieux Le Cheval Blanc (2.384 m.). Descente sur le chalet de Pierre à Bérard et le Col des Montets (1.461 m.). En autocar jusqu'à Chamonix. Chamonix, départ à 18 h. 07.

Mardi 15 juillet : Paris, arrivée à 7 h. 25.

Programme de course pour bons marcheurs. Aucune difficulté spéciale.
Passeport individuel ou collectif. Billet de chemin de fer individuel :
2.500 francs (autocar compris).
Nombre de participants : 25. Délai limite d'inscription : 21 juin.
Réunion au Siège le 21 juin, à 17 heures.

TOUR DU MONT BLANC A PIED

Entre le 1^{er} et le 15 août 1947
(5 à 10 jours de marche)

Commissaire : M. DELHOMME.

Itinéraire : Col du Bonhomme, Col de la Seigne, le Val Ferret, Suisse,
le Col de Balme.

Départ de Chamonix. Arrêts prévus : Col de la Croix du Bonhomme, Lac
Cambal ou Courmayeur, Val Ferret (Suisse), Lac Champex.

Passeport nécessaire.

Renseignements complémentaires à la Section de Paris.

Dernier délai d'inscription : 1^{er} juillet.

VOYAGE EN SUISSE

TESSIN (TICINO) et SAINT-GOTHARD
12 jours : du 25 juin au 6 juillet 1947

Commissaire : M. G. PIGEON.

Départ Paris (gare de l'Est), mardi 24 juin, à 22 h. 45.

Retour Paris (gare de Lyon), dimanche 6 juillet, à 22 h. 47.

Itinéraire : Bâle, Lucerne, Saint-Gothard, Lugano.

Du 26 au 30 juin : Séjour à Lugano, ascensions de quelques sommets,
excursions dans la région.

1^{er} et 2 juillet : Locarno, Lac Majeur.

3 et 4 juillet : Val Maggia, Val Bavona, ascension du Basodino (3.277
m.), et du Pizzo di Cristallina (2.915 m.); descente sur le Val Bedretto-
Airolo.

5 et 6 juillet : Voyage de retour : Andermatt, Col de la Furka, Gletsch,
Brigue, Valais, Montreux, Lausanne, Vallorbe.

15 à 20 participants entraînés.

Passeport individuel. Logement à l'hôtel (avec confort, sans luxe) et au
refuge.

Frais : Voyage par fer, environ 2.300 francs; hôtel, transports, divers,
environ 9.000 francs.

Renseignements et inscriptions d'urgence au Secrétariat de la Section
de Paris.

VOYAGES D'ÉTÉ

Le bureau des voyages prépare des séjours en France à Argentière, Cha-
monix, Courchevel, Peisey-Nancroix, Morzine, Les Gêts, Mont-Genèvre,
etc., où des chambres sont retenues en permanence dans les hôtels de façon
à ce que nos membres puissent toujours trouver à se loger.

De plus, au moment où le Bulletin est mis sous presse, des voyages à
l'étranger (Suisse, Tyrol, Italie) sont à l'étude.

Le service des billets de chemin de fer et la réservation des places dans
les trains seront assurés pour ces séjours et voyages.

Tous renseignements seront donnés à la permanence, les mardi, jeudi
et samedi, de 16 à 19 heures, à partir du 27 mai prochain.



Le Spéléo-Club de Paris a procédé, en 1946, à une réorganisation de
son Comité Directeur et a adopté, le 25 mars 1947, son nouveau règlement
établi avec l'accord de la Section de Paris.

Rappelons que tout membre de la Section de Paris et, exceptionnellement,
les membres du C. A. F. rattachés à une autre section, peuvent être membres
titulaires du Spéléo-Club de Paris s'ils remplissent les conditions suivantes :

1^o Verser une cotisation de 150 francs par an (le montant de cette coti-
sation est ramené à 50 francs pour les moins de 25 ans, les femmes de
membres et les membres du C. A. F. de province);

2^o Etre présenté par deux parrains, membres du S. C. P.;

3^o Etre admis par le Comité Directeur du S. C. P.

Les demandes d'admission doivent être adressées au Président du Spéléo-
Club de Paris, 7, rue La Boétie, Paris (8^e).

Le titre de membre titulaire du S. C. P. donne le droit de participer
de façon permanente aux réunions du Club, à son organisation adminis-
trative et, sur décision du Comité Directeur, aux explorations qu'il organise
officiellement.

Il donne également le droit de demander des prêts de matériel, d'appa-
reils et de documents en vue d'explorations déterminées.

Le Spéléo-Club de Paris se réunit environ tous les mois au Siège du
Club Alpin Français, pour y entendre les relations d'explorations et de
recherches, faites par ses membres ou d'autres spéléologues, et discuter
de l'organisation des expéditions futures.

Avant chaque séance, un certain nombre d'invitations sont déposées au
Siège de la Section de Paris, à la disposition des membres du C. A. F.
non membres du S. C. P.

Dès à présent, les réunions seront annoncées dans le bulletin trimestriel
de la Section de Paris.

REUNIONS DE 1947

22 janvier, à 21 heures.

Exposé de J. Deudon, avec présentation de plans, sur l'expédition de
fin décembre 1946 au gouffre de la Hennemorte. De nombreuses obser-
vations et un relevé topographique détaillé du gouffre jusqu'à — 250 sont
les résultats de cette exploration. Un essai de coloration des eaux sou-ter-

raines n'a pas, malgré la quantité importante de colorant utilisé, donné de résultat.

L'exposé de J. Deudon est suivi d'une discussion sur l'aménagement du gouffre, en vue de la tentative qui doit être effectuée en août 1947.

13 février, à 21 heures :

Discussion du nouveau règlement du Spéléo-Club. Etude des conditions d'attaque du Hennemorte — installation téléphonique, treuils, protection contre les cascades et organisation du gouffre à la cote — 250.

25 mars, à 21 heures :

Vote des nouveaux règlements.

Communication avec projection de J. Nègre sur la rivière souterraine du Goueil-di-Iler (Haute-Garonne). Cette rivière, dont l'accès est obturé normalement par une voûte siphonnante profonde, a pu être découverte par l'auteur et H. Henrot à la suite de la sécheresse exceptionnelle de ces dernières années.

Communication avec projections de B. Gèze sur les explorations des grands gouffres de l'Ardèche et de l'Hérault.

Plusieurs explorations nouvelles ont été commentées dans cette communication.

9 mai, à 21 heures :

Communication de Marcel Loubens sur le puits du Mistral (Haute-Garonne). L'expédition, faite par l'auteur et N. Casteret à Pâques dernier, dans ce puits situé en contrebas du gouffre de la Hennemorte, a permis la désobstruction à l'aide de charges creuses d'une première étroiture. Le travail doit être continué.

Discussion sur les agrès utilisés au gouffre de la Hennemorte.

17 juin, à 21 heures :

Communication de E. Dresco sur les explorations et recherches souterraines dans les Pyrénées centrales.

Communication de F. Trombe sur la rivière souterraine de Saint-Paul (Haute-Garonne).

Présentation de matériel réalisé pour l'expédition d'août 1947 à la Hennemorte.

ANNALES DE SPELEOLOGIE

Sous la direction de B. Gèze, assisté d'un Comité de rédaction, ont été réalisées les Annales de Spéléologie qui remplacent les « Spelunca ». Rappelons que le tome I (année 1946), actuellement sous presse, va sortir incessamment.

Les membres titulaires du Spéléo-Club bénéficient d'une réduction de l'ordre de 30 % sur le prix d'achat de cette revue.

S. C. A. P.

18 MAI 1947

10^e COUPE DES AMÉTHYSTES

Résultats techniques

Dames :

- 1^{re} Mlle A. Tournier (C. S. Chamonix) 3'01"4/5.
- 2^e Mlle Charlet (C. S. Chamonix) 3'43"1/5.
- 3^e Mlle Farini (C. S. Chamonix) 6'12"4/5.

Hommes (10 premiers) :



- 1^{er} M. Sanglard Jun. (C. S. Chamonix) 2'19"8/10
- 2^e G. Panisset Jun. (C. S. Mégève) 2'20".
- 3^e R. Simond (S. C. Contamines) 2'30"8/10.
- 4^e V. Schmidt (S. C. Chamonix) 3'12"8/10.
- 5^e Carrier (S. C. Argentière) 3'20"2/10.
- 6^e P. Leroux (S. C. A. P.) 3'24"4/10.
- 7^e Eberhardt (S. C. A. P.) 3'56"8/10.
- 8^e Clément (S. C. A. P.) 4'29"8/10.
- 9^e Costa de Beauregard (S. C. A. P.) 6'19"4/10.
- 10^e P. Collot (C. S. Chamonix) 6'37"4/10.

Coupe du C. A. F. : (attribuée au Club dont l'équipe de 3 coureurs aura totalisé le moindre temps) : S. C. A. P.

Fondée en 1933, dès sa création, par le Ski Club Alpin Parisien, la rencontre des « Améthystes », dont le nom provient de celui du glacier où elle était courue autrefois, est destinée à départager en fin de saison, sur un parcours de haute montagne particulièrement difficile, les meilleurs descendeurs français et suisses.

Depuis 1942, la course a lieu sur le vertigineux parcours qui joint le col des Grands Montets (alt. 3.233 m.) au chalet de Lognan (2.032 m.), sur les contreforts de l'Aiguille Verte.

Rempartée précédemment par Röminger, James Coultet, Roger Allard et Jean Blanc, l'épreuve fut enlevée cette année, le 18 mai 1947, par Sanglard, de Chamonix, qui a ainsi réédité sa brillante victoire de l'année dernière. Panisset, deuxième, ne fut battu que de peu (2/10 de seconde). Chez les dames, Andrée Tournier, en gros progrès, remporta nettement la victoire devant Mlle Charlet, sa camarade du Club des Sports de Chamonix.

Alors que le mauvais temps avait nui à l'entraînement lors des journées précédentes, la course put se dérouler par une visibilité assez bonne et une neige assez rapide. Le parcours était ralenti par huit portes obligatoires et sa longueur atteignait trois kilomètres. La vitesse des premiers dépassa la moyenne de 77 kms. Cet exploit sportif prend une valeur d'autant plus grande qu'il avait fallu trois heures de montée pour atteindre le départ.

Aucun accident notable ne vint assombrir cette journée qui ne vit les fractures que de nombreuses spatules d'un matériel soumis à rude effort.

La distribution des prix eut lieu au chalet de Lognan sous la présidence de M. KLEIN, Président du S. C. A. P. De nombreuses coupes et des médailles furent remises, et, dans une très cordiale atmosphère, rendez-vous fut pris pour l'année prochaine.

PROJECTION DE FILMS

Mercredi 11 mai, à 18 heures, dans la grande salle du C. A. F., nous avons eu le plaisir de projeter, devant de très nombreux camarades, nos films pris à Morzine durant l'hiver et à Tré-la-Tête à Pâques.

Cette réunion amicale était présidée par M. Klein et M. J. Tuot. Notre Président remit les coupes et médailles des tests du Club, gagnées à Lognan et à Tré-la-Tête.

Puis, la projection nous transporta d'abord à Morzine: pistes B, H, Olympique et variantes défilèrent, les déjeuners dehors, au soleil aux Chavannes, à Nabor, les belles descentes en poudreuses du Pleney sur les Etalons ou les Gets. Les belles courses en neige fraîche: Pointe de Nions, Avoria, le col de Goux, la Pointe de Chéry, le col de la Golèse et j'en passe, nous rappelant les belles journées de cet hiver... et aussi celles des grosses chutes de neige. Enfin, d'autres images plus récentes: Pâques, Tré-la-Tête, nos courses d'abord sur la neige fraîche de la première semaine, puis ensuite en neige de printemps. Les départs à l'aube, pieds secs sur le glacier, skis sur l'épaule, les cols et sommets qu'après avoir atteints on quitte à regret, laissant la mer de cimes derrière soi, là-haut. Les descentes si variées, pentes douces ou fortes.

Chacun se retrouva plongé dans l'ambiance magnifique des collectives de printemps. Les regrets de la fin de cette réunion furent effacés par la promesse de se retrouver réunis l'hiver prochain et même avant pour les impatients qui feront du ski... nautique, cet été, à Saint-Cast, sous la direction de

Votre moniteur,
GAUGRY.

GROUPE NORMAND

Permanence: Les 2^e et 4^e jeudis de chaque mois, à 20 h. 45, au Muséum d'Histoire Naturelle, rue Beauvoisine, à Rouen.

Sorties collectives: Le dimanche qui suit chaque permanence. Repas tirés des sacs.

15 juin. — Ecole d'Escalade vers Orival. Commissaire M. Mainpiot.

29 juin. — Oissel, les Anthieux, Gouy, Inglemare, Neuville, 18 km. Commissaire M. Nivromont.

13-14 juillet. — Camping à Connelles. Escalade, baignade et marche. Commissaire M. Mainpiot.

27 juillet. — Forêt du Rouvray, 18 km. Commissaire M. Nivromont.

Août. — Il n'y aura pas de permanence en août, en raison des vacances. Des collectives pourront être organisées, suivant le nombre de participants. Se renseigner auprès de M. Mainpiot, 4, rue Saint-Michel, à Rouen.

14 septembre. — Escalade à La Fontaine. Commissaire M. Mainpiot.

23 septembre. — Forêt de Roumare, Saint-Martin-de-Boscherville, 20 km. Commissaires MM. P. Tahon, C. Mainpiot, J.-P. Bouvier.

12 octobre. — Maromme, N.-D. de Bondeville, Forêt Verte, La Bretèque. Commissaires: Mlle Barbier, M. Mainpiot.

CAMPS D'ÉTÉ

1^o SORTIES COLLECTIVES D'ALPINISME 1947

La Section de Paris-Chamonix organise pour cet été les sorties collectives d'alpinisme suivantes, conformes aux directives de la Commission d'Education Alpine de la F. F. M. et du C. A. F.

I) *Collectives F. F. M.* — Elles sont réservées en principe aux jeunes gens de 18 à 25 ans (1/3 de jeunes filles au maximum), inscrits à l'Ecole d'Escalade et jugés aptes, au cours des sorties d'entraînement par les commissaires et moniteurs de l'Ecole. Les candidats admis auront à supporter les frais de voyage et de séjour. Des billets collectifs à 30 % de réduction seront demandés; le logement se fera sous tente ou en dortoir (se munir de son matériel de couchage); les frais seront ainsi réduits au minimum; il y a lieu de prévoir 250 à 300 francs par jour, voyage non compris.

Les participants auront l'avantage d'être dirigés gratuitement par des moniteurs qualifiés, ce qui leur permettra d'acquérir aux moindres frais et dans les conditions les plus sûres l'expérience de la haute montagne. Il leur sera distribué vraisemblablement des vivres de courses, mais il est prudent de se munir de suppléments: sucre, chocolat, fruits secs, etc... Le programme des courses variera suivant les collectives: des courses de début aux courses assez difficiles et aux grandes courses.

Voici la liste de ces collectives:

Organisateurs:	Lieux d'implantation:
Bernick.	Chamonix.
Bouillon.	Ailefroide.
Bouillon.	La Chapelle-en-Valgaudemar.
Maurice Martin.	Chamonix.
Massoulard.	Pyrénées.
Pierre Mercier.	La Bérarde.
Marcel Renaudie.	Chamonix.

Les candidats sont priés de s'adresser le plus tôt possible, directement, aux organisateurs, soit le jeudi au Club, soit au cours des sorties de l'Ecole d'Escalade, auprès de qui ils trouveront toutes les précisions utiles sur les conditions d'admission, le matériel nécessaire, les détails de la sortie, etc...

En plus des collectives ci-dessus, nous espérons organiser un ou deux stages de jeunes dans le Tyrol. Se renseigner à la Section de Paris.

II) *Camps U. N. C. M.* — Des places à prix très réduits (175 francs par jour) sont offertes aux membres de la Section de Paris-Chamonix âgés de 16 à 25 ans, dans des camps de l'Union Nationale des Camps de Montagne, qui auront lieu à:

Saint-Sorlin-d'Arves (Maurienne), du 27 juillet au 8 août;

Gavarnie (Pyrénées), du 27 juillet au 8 août;

Champel (Région du Mont Blanc), du 21 août au 2 septembre.

Ces camps, qui ne sont ni une colonie de repos ni un hôtel à bon

marché, ont un but *d'initiation alpine*; ils sont conçus dans un esprit communautaire que les participants doivent s'engager à respecter; ils devront, en particulier, se conformer aux règles des camps et se soumettre de bonne grâce aux tâches qui leur seront demandées.

Les candidats sont priés de s'inscrire dès maintenant à la Section de Paris-Chamonix où une formule à remplir leur sera remise.

2° STAGES DE FORMATION DE CADRES

III. — *Ecole Nationale d'Alpinisme. — Stage d'Instructeurs de Club.* — Ce stage s'adresse aux clubistes déjà expérimentés, capables de mener en tête des courses assez difficiles (3° degré) du type Peigne, Requin ou traversée des Courtes, désireux d'encadrer dans l'avenir les collectives de la Section de Paris-Chamonix.

Il aura lieu à Chamonix, à l'E. N. A., du 17 août au 8 septembre. Les candidats admis auront à supporter les frais de pension (125 à 150 fr. par jour à prévoir); les frais de voyage seront en principe à la charge de la Section.

Adresser les candidatures d'urgence, par écrit, à la Section de Paris-Chamonix, en mentionnant toutes les courses déjà faites.

IV) *Collège National d'Alpinisme des Praz. — Stages de perfectionnement.* — Ils sont destinés à perfectionner dans la pratique de l'alpinisme les cadres éducatifs des organismes de jeunesse.

a) Du 17 août au 6 septembre. Ce stage est réservé aux membres de l'Enseignement (primaire et secondaire, professeurs et moniteurs d'éducation physique);

b) Du 15 septembre au 28 septembre. Ce stage est réservé aux Mouvements de Jeunesse.

Pour ces stages, conditions de séjour: 125 francs par jour, frais de voyage à la charge des stagiaires.

Adresser les candidatures d'urgence, par écrit, à la Section de Paris-Chamonix.

Stage de chefs de cordée. — Il est recruté parmi les jeunes qui se destinent à l'Enseignement dans les Groupements de Jeunesse.

Il aura lieu du 25 juin au 13 septembre.

3° COLLECTIVES PARTICULIÈRES

Nos collègues expérimentés désireux de conduire des groupes de camarades en haute montagne pourront bénéficier des billets collectifs à 30 %. Si leur organisation est agréée par le Comité de Direction, ils sont susceptibles de recevoir des bons de matériel (cordes et chaussures), des vivres de courses et de se faire prêter du matériel (cordes) dans la limite des besoins des collectives F. F. M. qui passent en priorité.

Les responsables sont priés de s'adresser à MM. Martin ou Renaudie, qui leur remettront un questionnaire à remplir.

Nous signalons d'autre part à nos collègues qu'un chalet de base sera à leur disposition, dans la vallée de Chamonix, où ils pourront trouver le couchage au tarif des refuges pendant 3 jours consécutifs au maximum.

VOICI L'ÉTÉ

VOUS ALLEZ PARTIR EN MONTAGNE

Enfin, la saison d'alpinisme que vous avez évoqué si souvent au cours des sorties dominicales est revenue.

Vous allez revivre avec vos ascensions la vie pittoresque des refuges. Nous avons fait un effort pour que ces refuges soient plus accueillants. Petit à petit, nous les rendrons plus confortables.

De votre côté, conduisez-vous en véritables alpinistes: conformez-vous aux instructions affichées, obéissez aux demandes du gardien, aidez-le dans sa tâche difficile en faisant preuve de discipline.

Veillez dans les refuges non gardés à ce que tous les occupants paient régulièrement les taxes.

Dans les autres refuges, exigez du gardien la souche correspondant au paiement des taxes qui vous sont réclamées.

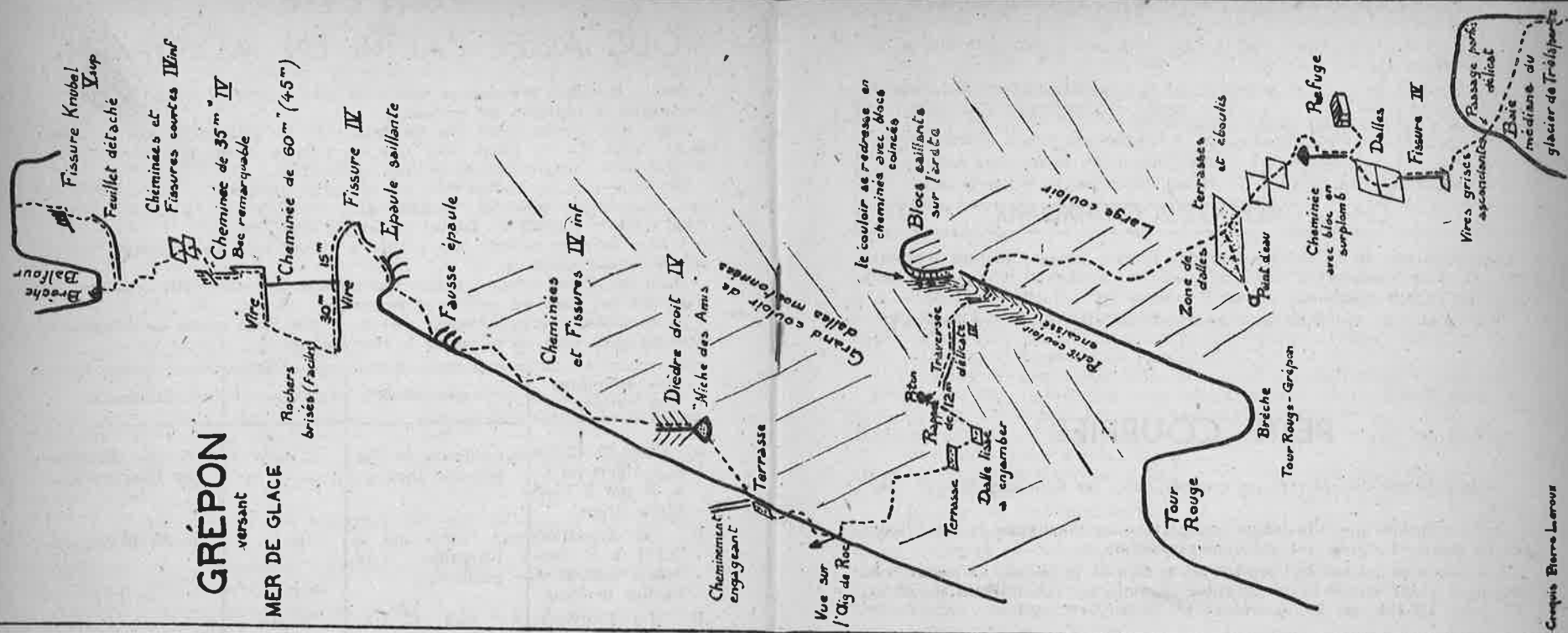
La Section de Paris-Chamonix possède le plus beau réseau de refuges de France; nous vous en rappelons la liste ci-après.

Nom du refuge et altitude	Emplacement	Gardiennage	Distances
R. Albert-1 ^{er} (2.706 m.). Offert au C. A. F. par le Club Alpin Belge.	Rive droite du Glacier du Tour.	Gardé.	4 h. de Montroc par Charamillon.
R. d'Argentière (2.771 m.). Fondation Huebert et Marthe Berthou.	Sur l'arête sud de l'Aiguille d'Argentière.	Gardé.	2 h. 30 de Lognan.
R. du Couvercle (2.687 m.). Fondation Lung.	Au pied de l'Aiguille du Moine.	Gardé.	4 h. du Montenvers.
R. du Requin (2.516 m.).	Au pied de la Dent du Requin.	Gardé.	3 h. 30 du Montenvers.
R. de Leschaux (2.431 m.).	Rive droite du Glacier de Leschaux.	Gardé.	3 h. du Montenvers.
Abri des Périades (3.439 m.).	Sur l'arête des Périades.	Non gardé.	5 h. du Montenvers.
Ch. Hôtel de Tête-Rousse (3.167 m.).	Au pied de l'Aiguille du Goûter.	Gardé.	2 h. 30 du terminus du chemin de fer du Mont Blanc.
R. de l'Aiguille du Goûter (3.817 m.).	Au sommet de l'Aiguille du Goûter.	Gardé.	2 h. 30 de Tête-Rousse.
R. Vallot. Mont-Blanc (4.362 m.).	Au pied de la Grande Bosse.	Gardé éventuellem.	2 h. 30 du refuge de l'Aiguille du Goûter. 5 h. des Grands Mulets.

N'hésitez pas, en rentrant de montagne, à nous faire part de vos suggestions.

Et maintenant, nous vous souhaitons bonnes vacances.

LE GRÉPON MER DE GLACE



GRÉPON
versant
MER DE GLACE

Cronqvist Pierre-Leroux

Vous aurez, dans le massif de Chamonix, le choix entre mille courses magnifiques.

Notre camarade Pierre Leroux a bien voulu nous donner tous les détails de l'une des plus belles.

Nous sommes heureux de les présenter à nos collègues :

Les montagnes offrent aux alpinistes des possibilités d'ascensions de caractère très diverses convenant aux aspirations et aux aptitudes de chacun. Pour nous, grimpeurs parisiens, il est un massif qui nous procure de grandes joies, et dans lequel nombre des nôtres se sont illustrés : c'est le massif des Aiguilles de Chamonix. L'entraînement de Fontainebleau prépare particulièrement à ce rocher sain, aux prises franches, où l'escalade se déroule sans arrière-pensée. On y trouve une gamme variée de difficultés et pour sortir des voies normales aux aiguilles du Requin, du Plan, de Blaitière ou du Grépon, ou la montée du glacier est un peu longue et l'escalade très belle mais trop courte, je vais vous proposer la même aiguille du Grépon, mais avec un tout petit glacier : celui de Trélaporte, et une grande partie rocheuse : le versant Mer de Glace.

Cette voie, où le plaisir physique de l'escalade est étonnant, se déroule dans une paroi d'une rare sauvagerie flanquée de deux silhouettes fantastiques, l'Aiguille de Roc et l'Aiguille de la République.

De la Mer de Glace, au pied de la face nord des Grands Charmoz, on emprunte l'agréable sentier qui a été ouvert récemment pour accéder au

futur refuge des aiguilles. Puis on le quitte pour le glacier de Trélaporte où l'on attaque bientôt la rimaye qui met immédiatement dans l'ambiance extraordinaire de cette course. Ensuite, un passage de petit IV et l'on arrive au sympathique refuge de la Tour Rouge.

La place y est réduite : on tient debout du côté le plus élevé de la toiture et on y dort à l'aise à six ou sept.

Le matériel, fort simple d'ailleurs, porte des marques de vétusté avancée, et la grosse surprise est la découverte sur la planche du fond d'un magnifique réveil tout neuf.

En allant chercher l'eau, on se fait une idée de ce que sera l'escalade du lendemain et il est bon d'y aller à deux pour assurer le porteur de la bouille à la descente.

Je ne vous vanterai pas cette voie plus longtemps et vous laissez le plaisir de la surprise et de la découverte de cette magnifique ascension. Pour l'itinéraire, je vous confie mon croquis, je crois cela supérieur au laïus.

Et si vous êtes en bonne forme, offrez-vous la fissure Knobel, ce sera le sublime de l'escalade, vous verrez que les grimpeurs de l'époque héroïque n'étaient pas manchots. De même, en contournant la cheminée de 60 mètres, accordez une pensée à Joseph Knobel qui fit la première.

Il ne me reste plus qu'à vous souhaiter bonne course; vous viendrez me dire ensuite ce que vous en pensez.

Pierre LEROUX.

CHAMONIX. - CHALET DE RENSEIGNEMENTS

Le chalet du Club Alpin situé à Chamonix sera comme d'habitude ouvert au début juillet.

Les membres du C. A. F. y trouveront tous renseignements sur les courses, les refuges, les tarifs de guide et mettra éventuellement en rapport les alpinistes à la recherche de camarades.

CHALET-REFUGE A CHAMONIX

Les membres du C. A. F. pourront trouver comme l'année dernière, mais dans une installation plus confortable, un abri pour leur passage dans la vallée (séjour maximum : 3 nuits consécutives). Tarifs des refuges.

Tous détails au chalet de renseignements du Club Alpin, à Chamonix.

PETIT COURRIER

Cette rubrique est réservée au courrier entre les membres de notre Section.

Nous rappelons que l'insertion, comportant un maximum de trois lignes de 70 lettres et signes, est entièrement gratuite.

Les annonces doivent être remises au bureau de la Section au moins trois semaines avant les dates de parution du Bulletin. (Le Bulletin paraît les 1^{er} juin, 1^{er} octobre, 1^{er} décembre, 1^{er} février, 1^{er} avril).

Me chargerai, septembre, fils de 14 à 16 ans, solide, collègue préfér. fam. nomb. Résid. en altitude, excursions, photos, bricolage; éven. multiples déplacements. Ecrire pour R. V., SCHITZ, 10, rue Charlot, Paris-3^e.

Ferais courses sans guide massifs Mont-Blanc et Chablais. Possède double équipement. André SPEINER, 24, rue de Lyon, tél. 6.05 Chambéry. En août et sept. Chalet C. Rosset, La Mernez Morzine.

Cherche un ou deux jeunes gens pour m'accompagner dans essai de bivouac en igloo en haute altitude dans massif Mont-Blanc, période du 10 au 30 juillet. Renseignements à la Section de Paris, et écrire ou tél. à M. LE FOR, 19, avenue Carnot, à Valenciennes (Nord), tél. 23.73 Valenciennes.

Soc. 37 ans ch. camar. pour excursions et ascensions Alpes à partir 15 juill., préfér. camping itinérant. BRACHAIS E., 68, rue Guilberl, Yerres (S.-et-O.).

La Section d'Auvergne du Club Alpin Français recherche deux alpinistes susceptibles d'être des chefs de cordée pour les courses classiques du Massif de la Meije, camp au refuge du Villar d'Arène du 28 juillet au 13 août. Hébergement, ravitaillement gratuit. Ecrire à M. Geille, président de la Section d'Auvergne du C. A. F., 43, boulevard Duclaux, Clermont-Ferrand (Puy-de-Dôme).

PROGRAMME D'EXCURSIONS

du 14 Juin au 5 Octobre 1947

Pour toutes les excursions et conférences annoncées dans ce programme, **il est absolument nécessaire** de s'informer au Club des horaires et des modifications éventuelles.

Que chacun prenne bonne note de cet avertissement qui évitera des dérangements inutiles.

Il est rappelé à tous les participants que le fait de prendre abri dans un local pour y déjeuner avec vivres apportés donne droit au propriétaire à une indemnité. Celle-ci est fixée à 5 francs par personne ne faisant aucune dépense dans l'établissement. Il est de plus évident que le réchauffage des aliments ne peut se faire qu'après entente avec le débitant, qui peut exiger une rémunération.

MM. les commissaires sont priés de veiller à l'observance de cet avis.

Désormais, les rendez-vous pour toutes les excursions auront lieu 20 minutes avant le départ du train, aux points suivants :

Gare de l'Est. — Pour les trains de banlieue, dans le hall des guichets face au kiosque à journaux.

Gare du Nord et Gare de Lyon. — Au croisement des deux galeries.
Gare Montparnasse. — Au 1^{er} étage, sous l'horloge, côté bureau de location et renseignements.

Gare d'Austerlitz. — Devant l'horloge intérieure.

Gare d'Orsay. — Devant le buffet.

Gare des Invalides. — Devant le guichet des billets.

Gare Denfert-Rochereau. — Devant le guichet des billets.

Gare Saint Lazare. — En haut de l'escalier de la cour du Havre.

BILLETS COLLECTIFS

Pour toutes les excursions dominicales comportant un billet collectif, les adhérents devront s'inscrire et verser le montant du trajet de chemin de fer au plus tard le jeudi soir précédant l'excursion avant 19 heures. Pour les voyages nécessitant la location des places, le délai d'inscription et de versement sera de dix jours.

NOTA. — Les rendez-vous dans les gares ont lieu aux points indiqués plus haut, vingt minutes avant le départ du train.

Nous spécifions que les adhérents inscrits au billet collectif qui ne se seront pas présentés au rendez-vous dans le délai ci-dessus, ne seront pas attendus par le Commissaire.

Les sorties précédées d'un ■ comportent CAMPING.

Samedi 7 et dimanche 8 juin. — **AVALLON-VEZELAY-GROTTE D'ARCIS-SUR-CURE.** Comm. M. J. A. MARTIN. Dép. en Auto-Car le samedi 7 juin à 13 h. 45, Place de Rennes (Face gare Montparnasse). Arrêt à Sens (visite de la Cathédrale). Dîner et coucher à Vézelay *Dimanche 8 juin.* — Excursion pédestre au Mont MARTRE (Point culminant de l'Avallonnais). Retour par Avallon, les Grottes d'Arcy (visite), Auxerre-Paris (23 h. 30). Participation aux frais : autocar 450 frs; le reste à volonté. Camping possible.

■ *Samedi 14 et dimanche 15 juin.* — **LES HAUTEURS DE L'ESSONNE EN RANDONNÉE.** Comm. M. VINCENDON. Dép. Sam. P. L. M. pour La Ferté-Alais. Signal de Buloup, Boutigny, Camp à la Butte Montatou, Buno, Vallée de Chantambre, Vallée de Bois Minard, Tour Sarazine, Chaos du Moulin de Roisneau (poss. baignade). Départ de Boigneville. Horaires au Club. Sam 10 kms. Dim. 20 kms. Coll. 160 frs.

Dimanche 15 juin. — I. — **FORET DE FONTAINEBLEAU, LARCHANT.** Comm. M. COURTHEUX. Dép. P. L. M. 7 h. 15. Fontainebleau 8 h. 13, Les Demoiselles, Recloses, La Dame-Jeanne, Larchant, Carrières de sable de Bonnevaull, Rochers du Puisselet, Nemours 19 h. 51. Paris 21 h. 46. 30 kms. Coll. 160 frs.

II. — **UNE DES BOUCLES DE LA SEINE.** Comm. M. DEGOUEY. Dép. St-Lazare 7 h. 10. Mantes 7 h. 57, Limay, Dennemont, Guernes, Vêtheuil, La Roche-Guyon, Bonnières 18 h. 27. Paris 19 h. 47. 26 kms. Coll. 136 frs.

Dimanche 22 juin. — **FETE D'ETE DE LA SECTION DE PARIS.** Programme détaillé d'autre part, page 2.

■ *Samedi 28 et dimanche 29 juin.* — **FORET DE COMPIEGNE.** Comm. M. COURTHEUX. Dép. Sam. Nord 13 h. 35. Compiègne 14 h. 47. Forêt de Compiègne, Rethondes, Bords de l'Aisne (baignade possible), Mont St-Marc (camp), Vieux-Moulin, Pierrefonds, St-Jean-aux-Bois, Compiègne 20 h. 46. Paris 21 h. 51. Sam. 15 kms. Dim. 25 kms. Coll. 181 frs.

Dimanche 29 juin. — I. — **DE MEAUX A GRETZ.** Comm. M. STIERS. Dép. Est 7 h. 15. Meaux 8 h. 02. La Chapelle-sur-Crécy, Tigeaux, Forêt de Crécy, Bois du Fauvinet, Bois de la Motte, Etangs d'Armainvilliers, Gretz (dîner dehors), 21 h. 20. Paris 21 h. 59. 30 kms. Pas de coll. 126 frs.

II. — **EN VEXIN.** Comm. M. FRAGNY. Dép. St-Lazare 7 h. 10. Mantes 7 h. 57. Limay, l'Ermitage, Fontenay-St-Père, Butte, Marisis, Breuil-en-Vexin, Hardricourt 20 h. 14. St-Lazare 21 h. 25. 25 kms. Coll. 109 frs.

■ *Samedi 5 et dimanche 6 juillet.* — **CAMPING EN FORET D'HALATTE.** Comm. M. GODDE. Dép. Sam. Nord 18 h. 15 pour Creil. Groupe du dimanche : dép. 7 h. 15 pour Creil. St-Christophe, Mont-Pagnotte, Pont-Ste-Maxence (baignade) 20 h. 07. Paris 21 h. 54. 25 kms. Coll. 124 frs.

Dimanche 6 juillet. — I. — **DE L'AUTOMNE A L'OISE.** Comm. M. PETIT. Dép. Nord 7 h. 45 pour Compiègne 8 h. 29. Beaux-Monts, Vieux-Moulin, Pierrefonds, St-Jean-aux-Bois, Pont-Ste-Maxence 20 h. 7. Paris 21 h. 54. 30 kms. Coll. 158 frs.

II. — **FORET DE COMPIEGNE ET DE LAIGUE. CARREFOUR DE L'ARMISTICE.** Comm. M. SUTRA. Dép. Nord 7 h. 15, changement à Compiègne, Thourotte 9 h. 40. Forêt de Laigue, Mont-des-Singes, Forêt de Compiègne, Carrefour de l'Armistice, Mont du Tremble, Les Beaux-Monts, Compiègne 20 h. 46. Paris 21 h. 51. 29 kms. Coll. 192 frs. Carte EM Soissons 33 NO.

Dimanche 13 juillet. — **ERMENONVILLE.** Comm. M. R. BARBIER. Dép. Nord 7 h. 25. Le Plessis-Belleville 8 h. 38. Ermenonville, Chailis, Mer de Sable, Butte aux Gens d'Armes, Senlis 17 h. 29. Paris 19 h. 25 kms. Pas de coll. 144 frs.

■ *Samedi 19 et dimanche 20 juillet.* — **VALLEE DE LA REMARDE.** Comm. M. DEBOIS. Dép. Aust. Sam. 15 h. 58. Breuillet-Village 16 h. 56. St-Yon, St-Sulpice-de-Favières, Villeconin, Dourdan 18 h. 55. Paris Aust. 20 h. 16. 25 kms. Pas de coll. 170 frs.

Dimanche 20 juillet. — **GRAND MORIN ET FORET DE CRECY.** Comm. M. FRAGNY. Dép. Est 7 h. 15. Eshly 7 h. 52. 8 h. Couilly. 8 h. 11. Montaignu, Le Vivier, Voulangis, Tigeaux, Morcerf, Marles-en-Brie 21 h. Paris 21 h. 59. Pas de coll. 129 frs.

■ *Samedi 26 et dimanche 27 juillet.* — I. — **CYCLO-CAMPING VERNON, LES ANDELYS, FORET DE LYONS.** Comm. M. CLÉMENCET. Dép. Sam. St-Lazare 17 h. 38 (bicyclettes enregistrées). Gaillon 18 h. 57. Camp à Château-Gaillard. Dim. : Côte des Deux-Amants, Vallée de l'Andelle, traversée de la Forêt de Lyons, Gisors 20 h. 32. Paris 21 h. 50. 35 kms. Pas de coll. 246 frs.

■ II. — **CAMP AU PUISELET.** Comm. M. MASSOULARD. Dép. Sam. Nemours. Promenade aux carrières de Bourron et de Bonnevaull, Baignade à Nemours. Horaires au Club. 30 kms. Coll. 186 frs.

Dimanche 3 août. — **EN VEXIN.** Comm. M. POLLE-DEVIERMES. Dép. St-Lazare 6 h. 30. Chars 7 h. 52. Sources de la Viosne, La Villetertre, Marquemont, Buttes de Rosne, Le Heaulme, Bois de Chars, Chars 17 h. 27. Paris 18 h. 48. 26 kms. Coll. 112 frs. Plein tarif 153 frs. Carte EM Beauvais S-O.

Dimanche 10 août. — **FORET D'HALATTE ET DE CHANTILLY.** Comm. M. PETIT. Dép. Nord 7 h. 15. Creil 7 h. 58. Verneuil, Forêt d'Halatte, Fleurines, Potéau du Dindon Charmanf, Forêt de Pontarmé, Potéau Neuf, Etangs de Commelles, Orry-la-Ville 18 h. 58. Paris 19 h. 52. 30 kms. Coll. 95 frs.

■ *Samedi 23 et dimanche 24 août.* — **BOUCLES DE LA SEINE.** Comm. M. DEBOIS. Dép. St-Lazare Sam. 17 h. 38. Vernon 18 h. 45. Le Grand Val, Notre-Dame-de-la-Mer, Signal des Coutumes, Bonnières, Côte de Rolleboise, Rosny 18 h. 27. Paris 19 h. 45. 25 kms. Pas de coll. 210 frs.

Dimanche 24 août. — **FORET DE LAIGUE ET DE COMPIEGNE.** Comm. M. POLLE-DEVIERMES. Dép. Nord 7 h. 15. Compiègne 8 h. 29. Mont-Ganelon, Lélisog, Butte du Châtelet, les Beaux-Monts, Mont du Tremble, Compiègne 20 h. 46. Paris 21 h. 51. 30 kms. Coll. 181 frs. Plein tarif 252 frs. Carte EM Soisson N-O.

■ *Samedi 30 et dimanche 31 août.* — **DE L'ESSONNES AU LOING.** Comm. M. MASSOULARD. Dép. P. L. M. Sam. Malsherbes, Camp, baignade. Départ de bonne heure le 31 pour Larchant, Nemours. Baignade. Horaires au Club. 27 kms. Pas de coll. 246 frs.

■ *Samedi 6 et dimanche 7 septembre.* — **CAMPING EN FORET DE HEZ.** Comm. M. CLÉMENCET. Dép. Sam. Nord 16 h. 50. Clermont 17 h. 47. Camp vers Agnetz. Dim. : Circuit en forêt (tentes laissées sur place), La Neuville-en-Hez, Camp de César, Thury-sur-Clermont, Agnetz, Clermont 18 h. 42. Paris 19 h. 53. 30 kms. 143 frs. Coll.

Dimanche 7 septembre. — **DE LA NONETTE A L'OISE.** Comm. M. PETIT. Dép. Nord. 7 h. 15. Chantilly 7 h. 48. Champ de course, La Faisanderie, Bois du Lieutenant, Butte d'Aumont, Mont-Alta, Saint-Christophe, Mont Pagnotte, Croix de Frapotel, Pont-Ste-Maxence 17 h. 47. Paris 19 h. 30 kms. Coll. 113 frs.

Dimanche 14 septembre. — I. — **EN VALOIS.** Comm. M. PETIT. Dép. Nord 7 h. 10. Crépy-en-Valois 8 h. 03. Bois du Tillet, Rond Capitaine, Le Plessis-aux-Bois, Boursonne, Buisson de Queue d'Ham, Boursonne-Coyolle 18 h. 12. Paris 20 h. 50. 30 kms. 146 frs. Coll.

II. — *EN YVELINES*. Comm. M. R. BARBIER. Dép. Montparnasse 8 h. 45. Le Perray 9 h. 44. St-Benoît, Les Hogues, La Celle-des-Bordes, Les Yvelines, Rambouillet 19 h. Paris 20 h. 5. 26 kms. Coll. 99 frs.

■ Samedi 20 et dimanche 21 septembre. — *BALLADE DU PENDU*. Comm. M. MASSOULARD. Dép. P. L. M. Sam. La Ferté-Alais, camp et retour par Lardy. Horaire au Club. 20 kms. Pas de coll. 150 frs. Carte EM Melun S.-O. et S.-E.

Dimanche 21 septembre. — *EN VEXIN*. Comm. M. STIERS. Dép. St-Lazare 7 h. 10. Mantes 8 h. 8. Follainville, Vienne-en-Arthies, Bois de Garennes, Breuil-en-Vexin, Mantes 18 h. 56. Paris 19 h. 47. 30 kms. Coll. 125 frs.

Dimanche 28 septembre. — I. — *BOUCLES DE LA MARNE*. Comm. M. CLÉMENCET. Dép. Est 7 h. 15. La Ferté-sous-Jouarre 8 h. 37. Tardelet, Aqueduc de la Dhuis, Les Feuchères, Nogent-l'Artaud, Villiers, Caumont, Le Limon, La Ferté-sous-Jouarre 19 h. 04. Paris 20 h. 25. 36 kms. Coll. 144 frs.

II. — *SAINT-SULPICE-DE-FAVIERES, VALLEE DE L'ORGE, FORET DE SAINT-ARNOULT*. Comm. M. SUTRA. Dép. Aust. 8 h. 47. Breuillet 9 h. 32. Yvon, St-Sulpice-de-Favières, St-Chéron, Angervilliers, Forêt de St-Arnould, Dourdan 20 h. 17. Paris 21 h. 26. 29 kms. Coll. 117 frs. Carte EM Melun S.-O.

Dimanche 5 octobre. — I. — *VALLEE DU THERAIN*. Comm. M. BOUILLON. Dép. Nord 7 h. 15. Creil 7 h. 58. Carrières de St-Vaast, Bury, Clermont, Laigueville, Creil 18 h. 48. Paris 19 h. 35. 30 kms (terrain varié). Coll. 112 frs.

II. — *FORET DE FONTAINEBEAU. LES TROIS PIGNONS*. Comm. M. COURTHEOUX. Dép. P. L. M. 7 h. 15. Fontainebleau 8 h. 13. Gorges du Houx et de Franchard, Rocher de Milly, Le Laris qui parle, les Trois-Pignons, Le Rocher Fin, Boisrond, Le Long Boyau, Fontainebleau 20 h. 02. Paris 21 h. 06. 30 kms. Coll. 129 frs.

III. — *FORET DE CARNELLE*. Comm. M. FRAGNY. Dép. Nord 7 h. 33. Montsoult 7 h. 58. Pierre Turquoise, Poteau de Carnelle, recherche de chataignes, Viarmes 18 h. 32. Paris 19 h. 30. 20 kms. Coll. 62 frs.



LES LIVRES ET LA MONTAGNE

A propos... de quelques livres nouveaux

Des très nombreux livres qui viennent de paraître sur la montagne, nous ne retiendrons, faute de place, que le *Guide Vallot: Mont Blanc, Tré-la-Tête*, par Lucien Devies, Pierre Henry et Jacques Lagarde (1).

Quant au Guide Vallot, consacré au Mont Blanc-Tré-la-Tête, il fait partie d'une nouvelle série de guides Vallot consacrée à la Chaîne du Mont Blanc.

Tous les alpinistes connaissent les anciens fascicules Haute Montagne du Guide Vallot. Or il était apparu à beaucoup d'alpinistes qu'ils ne correspondaient plus aux besoins actuels. Non seulement ils n'étaient plus à jour, mais les descriptions qu'ils donnaient, étaient tantôt trop longues, tantôt trop courtes.

La qualité de ce nouveau guide est donc d'être à la fois pratique et complet, tout en répondant au souci d'être bref.

Signalons que chaque course comporte l'indication de sa difficulté, suivant la graduation classique.

T. V.

Nota important. — Le nouveau Guide Vallot consacré aux Aiguilles de Chamonix et au massif des Jorasses, doit paraître très probablement courant juillet.

VIENT DE PARAÎTRE

Le Guide Camping 47, un volume de 680 pages, 1.700 camps, 100 itinéraires, 20 régions randonnées, renseignements techniques de tous ordres. Edition J. Susse.

Plan Directeur, Carte au 20.000^e de la région de Fontainebleau. Existait seulement les 4 feuilles sud de Melun et les 4 feuilles nord de Fontainebleau; nous venons de voir sortir les

4 feuilles nord de Melun,

4 feuilles sud de Fontainebleau, qui comprennent les régions Dame-Jeanne, Puislet, Nemours,

et encore plus au sud, les 4 feuilles nord de Château-Landon, qui comprennent notamment les régions Poligny, Gandelles.

(1) *Guide Vallot, Groupe de Haute Montagne*, L. Devies, P. Henry, J. Lagarde, la Chaîne du Mont Blanc, Mont Blanc-Tré-la-Tête (Arthaud, éditeur. Grenoble et Paris, 333 pages, 54 dessins. Prix: 383 francs).



Le Circuit du Rempart

Par la nature de sa constitution géologique, entraînant une difficulté technique sans égale en France et sans doute au monde, Fontainebleau constitue la plus poussée et la plus pure des Ecoles d'Escalade. On peut, par contre, lui adresser un reproche sérieux, c'est le défaut total de voies d'une longueur suffisante pour offrir une variété et une continuité d'effort comparables à celles d'une ascension en haute montagne.

Isolément, chaque voie peut s'assimiler à un passage de montagne; ce qui manque, c'est la liaison entre les passages, cet enchaînement d'écart, de tractions, d'élan, de poussées, de sauts, qui oblige l'alpiniste à un travail musculaire soutenu. Or l'escalade se pratique, à Bleau, sur un mode bien différent: chacun grimpe à son tour pendant que les autres

conseillent, admirent ou critiquent, puis quand tous ont réussi la voie — ou échoué — l'on se transporte au pied d'un autre rocher où la séance continue suivant le même rythme.

Depuis de très nombreuses années et sans y voir autre chose qu'un jeu, les grimpeurs bleusards effectuaient de temps à autre la « Traversée du Cuvier », exercice consistant à escalader de suite, en sautant d'un bloc à l'autre, les voies échelonnées dans le groupe du Rempart entre l'S et la Johannis. Cette traversée était un peu courte, d'où l'idée, d'abord de l'allonger, ensuite de réaliser à travers le massif un véritable circuit empruntant la majeure partie des voies classiques, réunies entre elles par des passages de difficulté variable habituellement délaissés pour des morceaux plus connus et plus honorables.

C'est avec l'intention d'en faire moins un jeu qu'un parcours d'entraînement à la haute montagne que le « Circuit du Rempart » a été réalisé. Innovation d'un intérêt apparemment peu contestable, permettant au surplus la marche en cordée avec toute l'utilité que cela présente pour l'enseignement de l'alpinisme ou, simplement, la mise en train avant la saison d'été, le Circuit présente une succession d'une centaine de voies et passages allant jusqu'au quatrième degré de l'échelle de Bleau. Il est à préciser que loin de rechercher systématiquement la difficulté, le choix des voies et l'enchaînement des passages ont été déterminés surtout par leur intérêt pour l'alpinisme et par la continuité de l'effort.

La règle du jeu exige que le grimpeur ne pose jamais le pied sur la terre mais progresse continuellement sur les blocs de rocher ou franchisse, d'un bond, l'espace qui les sépare, quelquefois à une hauteur suffisante pour constituer au surplus un exercice de précision et, à l'usage des débutants, une épreuve de volonté.

Ainsi qu'on le verra par la description de l'itinéraire, le Circuit du Rempart constitue un banc d'essai très complet — il pourrait servir notamment de critérium pour la sélection et le classement des moniteurs et des élèves. Enfin, détail qui a son importance, le rocher séchant beaucoup plus vite que le sol après une chute de pluie, on trouve dans le Circuit la possibilité de grimper sans la hanche des pieds mouillés, bien connue des habitués de Bleau.

La longueur et la complexité du parcours ont rendu nécessaire un fléchage. Celui-ci, aussi discret que possible, a été fait avec l'autorisation de la Commission d'Escalade et d'Alpinisme de la Section de Paris.

DESCRIPTION DU CIRCUIT

Le circuit est situé dans le massif rocheux du Cuvier Châtillon, groupe du Rempart (n° 3 de la carte spéciale de la forêt, au 1/30.000^e, avec surcharge des rochers d'escalade, éditée par Girard et Barrère, sous les auspices du Club Alpin Français).

Il comporte deux boucles, constituant chacune un circuit indépendant avec point de départ et retour au sommet du Rocher du Rempart, sorte de bastion couronnant la partie la plus élevée du massif.

L'itinéraire est marqué par des flèches de couleur rouge pour la première boucle et de couleur jaune pour la deuxième; il suffit de suivre la direction indiquée par l'une quelconque des flèches pour rencontrer la flèche suivante. Les flèches sont, dans la mesure du possible, dissimulées aux regards des promeneurs qui suivent les sentiers. Dans les passages où l'itinéraire aller est voisin de l'itinéraire retour, les flèches successives sont suffisamment rapprochées pour qu'aucune erreur ne soit possible.

PREMIERE BOUCLE OU BOUCLE ROUGE

Cette boucle est la plus longue mais la plus facile des deux; aucun passage n'atteint le 4^e degré. Les passages d'escalade intérieure y sont plus nombreux que dans la boucle jaune.

Son point de départ est situé à l'extrémité Est du Bloc Central du Rempart. On y trouve une marque D entourée d'un cercle rouge.

Descendre du Bloc Central par une dalle inclinée. Tourner à droite et se diriger au sud par des rochers plats jusqu'au Cube (1). S'y rétablir et le traverser pour gagner la Pyramide — ou Cervin — (2). Descendre son arête nord et suivre vers le sud le couloir qui la borde, puis, tournant à droite, escalader par une fissure versant sud le Rocher du Déjeuner (3). Obliquer vers l'ouest, traverser par une vire inclinée le flanc sud d'un gros bloc (4) et descendre vers le sud, puis, après avoir, au moyen de la courte fissure du Petit Pin (5), versant sud-ouest, franchi un nouveau bloc, continuer en direction sud-est jusqu'à la base du versant nord du Rocher du Culot (6). Contourner celui-ci par la droite au moyen d'une traversée en opposition. Atteindre d'un bond le bloc situé au pied de l'Envers de la Tête de Veau (7). Franchir celle-ci vers l'ouest et descendre au sud par le rocher qui lui est contigu. Quelques rochers faciles conduisent au sud-est à une traversée descendante (8) puis à une brèche profonde (9) que l'on traverse à mi-hauteur. Descendre du rocher formant la paroi sud par une opposition sur les mains et une enjambée à gauche. Gagner à l'est les Jumelles (10). Remonter vers le nord au pied du Grand Mur (11). Celui-ci franchi, gagner, toujours en direction du nord, la Dalle Cassée — ou Escalier de Service — (12), qui est escaladée par la voie des trous. Tourner à droite à angle droit, monter par une échancrure sur le rocher voisin (13), faire quelques pas vers l'est et revenir en sens inverse en suivant son flanc nord, à mi-hauteur, sur de petites prises. Un saut retourné et quelques rochers bas amènent à l'arête sud du Z (14). Au centre de la plateforme sommitale de ce rocher, l'itinéraire fait un coude à gauche et permet, en se dressant sur le franchant d'un rocher bas, d'emprunter une voie

dont la sortie est commune avec celle de la Voie Souverain (15). Quelques mètres en arête et une vire vers l'est conduisent au Dromadaire (16). Celui-ci traversé par sa face sud, s'engage par une grande enjambée dans la série de fissures et de cheminées du Labyrinthe (17). Ramoner la première, en sortir par une courte fissure à gauche. Quelques pas à l'est mènent au fond d'une brèche. Remonter l'autre versant en même direction et tourner à droite jusqu'au sommet d'une seconde cheminée. Descendre celle-ci, tourner à droite pour en remonter une troisième, tourner à gauche. Une fissure dièdre ramène au pied de la paroi, puis se diriger vers le sud puis à l'est jusqu'au pied du Bénitier (18). Gravier celui-ci et revenir au nord pour s'engager, à quelques mètres à gauche de la fissure Deudon, dans la Boîte aux Lettres (19). Celle-ci fait un coude à droite, passe sous un toit, puis l'itinéraire s'infléchit à nouveau à droite en direction est. Franchir sur le plateau plusieurs blocs séparés par des brèches, faire une petite traversée à gauche sur les mains (20), suivie presque immédiatement d'une courte cheminée (21). Tourner à droite à la sortie de celle-ci pour gagner le sommet du Râteau de Chèvre (22). Descendre ce dernier et atteindre d'une enjambée la bas de la Dulfer (23). De la sortie de ce beau dièdre, descendre vers l'ouest, suivre sur deux mètres la base de la paroi, remonter par la fissure P (24). Suivre la bordure des blocs du Rempart, descendre dans une brèche à droite, traverser le sentier Dennecourt pour aborder les Montagnes Russes (25, 26, 27, 28) qui mènent, par une suite de montées et de descentes, jusqu'à l'envers de la Grande Arête (29). Chevaucher celle-ci par le fil jusqu'à son sommet, en redescendre par son arête sud-est, et, par des rochers plats en direction sud, atteindre la voie de la Flèche Bleue (30). Tourner à droite, suivre la bordure du rocher, descendre dans une brèche à droite, passer sous une paroi surplombante pour gagner, par le versant sud, la Grande Glissière (31). Descendre celle-ci vers l'ouest jusqu'au sol, passer sur les vires qui lui font face, les suivre vers la gauche, monter au sommet de l'Auvent du Q (32), continuer vers l'ouest. Franchir par de petites prises une dalle de faible hauteur (33). Revenir vers la paroi du Rempart, se rétablir sur un feuillet détaché puis sur la Vire-Auvent (34). Contourner, toujours vers l'ouest, l'Angle (35), remonter par une fissure oblique vers la droite. Descendre par une gorge peu marquée (36) jusqu'au tournant du sentier. Contourner le coin du rocher et remonter par la facette ouest du Bloc Nord, à quelques pas de la Grande Brèche, pour parvenir au point d'arrivée, marqué de la lettre A, dans un cercle rouge, au sommet du Rempart, à proximité du point de départ de la deuxième boucle.

DEUXIEME BOUCLE OU BOUCLE JAUNE

La Boucle Jaune comporte trois passages de 4° degré. Les voies en dalle s'y rencontrent en assez grand nombre. Le point de départ est situé à l'extrémité ouest du Bloc Central du Rempart. Il est marqué de la lettre D peinte en jaune et entourée d'un cercle.

Descendre du Bloc Central par son arête nord-ouest jusqu'à la Grande Brèche. Celle-ci est suivie dans le sens nord-sud à mi-hauteur, en appui sur les deux faces opposées. A la sortie, s'élever en écartement et gagner par l'arête le sommet du Bloc Ouest (a), d'où l'on descend dans la brèche qui s'ouvre face au Rocher des Débutants (b). Celui-ci est escaladé par le dièdre et traversé vers l'ouest. Descente et passage faciles jusqu'à la Bosse (c). Descendre de celle-ci au nord-ouest et s'engager vers le sud entre deux gros blocs. Celui de droite est traversé à mi-hauteur par une vire (d). Quelques rochers plats en légère descente conduisent ensuite vers l'ouest jusqu'au pied d'une courte cheminée qui s'ouvre vers la droite (e). En sortir vers le nord, descendre puis revenir au sud pour

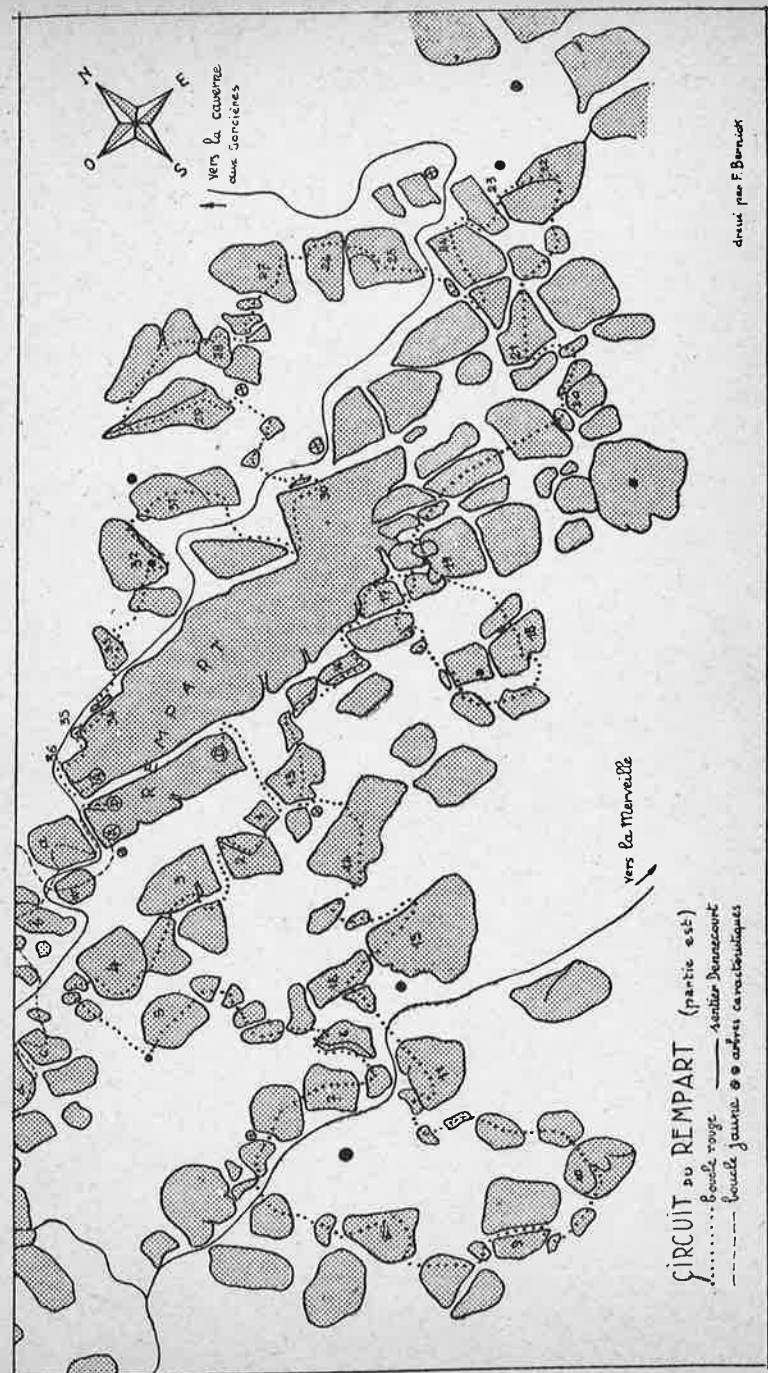
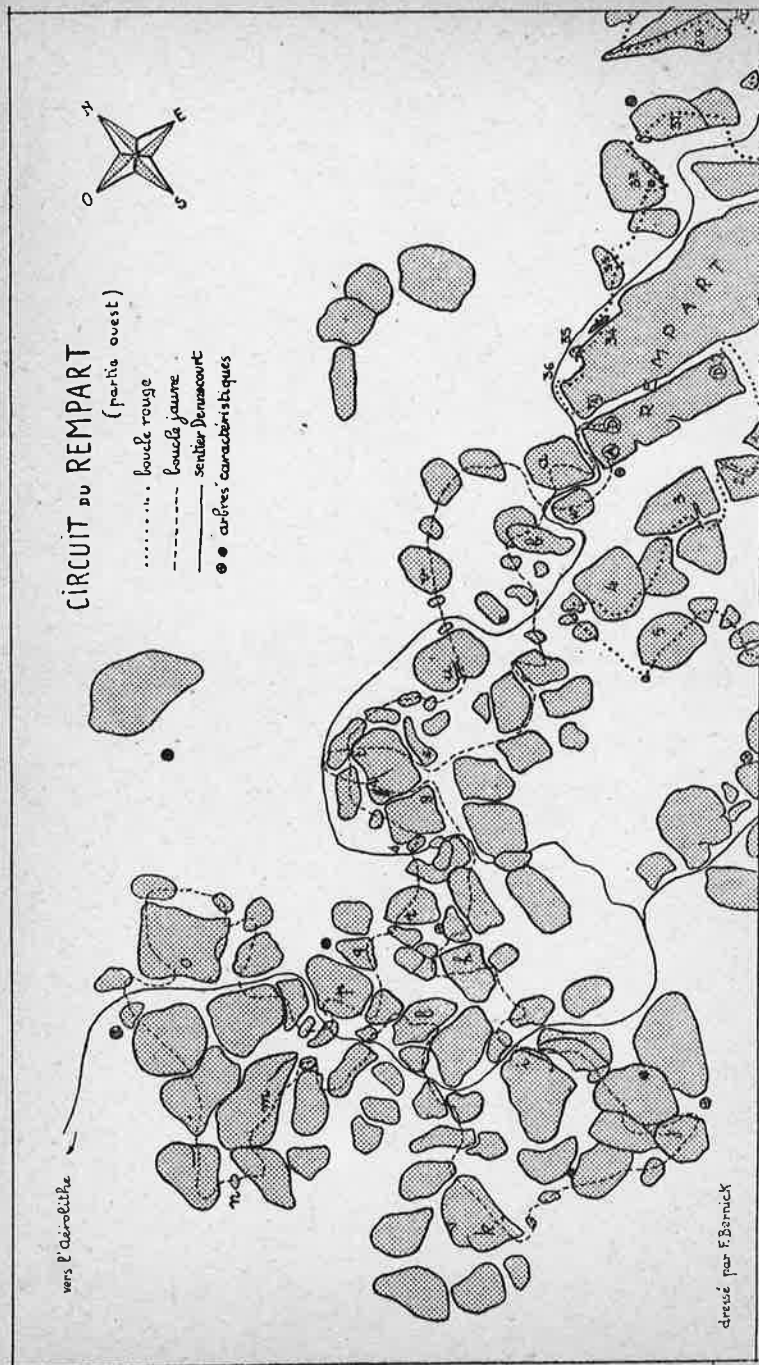
escalader une mince fissure menant à une échancrure, l'Apéritif (f). Descendre au sud par une petite cheminée (g), tourner à droite et suivre un parcours facile au sud puis au sud-ouest sur de gros blocs, jusqu'à la dalle aux 3 Etages (h). Celle-ci franchie, descendre par quelques blocs pour effectuer la traversée du Petit Grépon (i). Descendre de ce rocher au sud par sa partie surplombante, monter quelques pas sur une dalle en légère déclivité. Une nouvelle descente conduit, en tournant à gauche, à l'entrée d'une Boîte aux Lettres (j). Traverser celle-ci et revenir à droite vers l'ouest. Quelques sauts et enjambées conduisent au pied du Toboggan (k), dont on atteint la vire de départ par un pas délicat, l'escalade se poursuivant par la facette sud. Du sommet, revenir vers le nord, traverser le sentier Dennecourt, s'engager dans une petite cheminée à droite de la Dalle du Fakir (l), la ramoner, tourner à gauche et suivre une vire descendante puis quelques blocs jusqu'au couloir faisant face à la Dalle Gaby. Une petite fissure à droite mène au sommet du Sans les Mains (m). Descendre à l'ouest sur la crête d'un bloc allongé. Quitter celle-ci pour descendre par le versant ouest dans une brèche large et profonde (n), remonter par des rochers faciles vers le nord pour arriver au pied de l'S (o). Escalader celui-ci par la voie de la demi-lune, sur la face surplombante marquée de la lettre S, en bordure du sentier Dennecourt. Descendre par l'arête nord sur une vire et un gros bloc, tourner à droite, remonter l'arête est de l'S et redescendre immédiatement pour passer sans difficulté sur les blocs voisins au sud. Traverser le sentier Dennecourt à 1 m. 50 du sol par une grande enjambée ou un saut et se diriger au sud jusqu'au pied de la Dalle Gaby (p). Gagner le sommet de celle-ci par la gorge peu profonde qui sillonne sa partie médiane. Tourner à droite, franchir une brèche, obliquer à gauche pour descendre au pied du Pic Senly (q) et traverser celui-ci. Atteindre par quelques blocs faciles le Petit Mur (r). Traverser vers l'est sa plateforme sommitale, sauter une brèche et gagner par des rochers plats la Petite Vire (s). Suivre celle-ci sur deux mètres, en sortir au nord par une petite fissure pour se diriger en quelques pas jusqu'au Coude (t) à trois mètres à gauche de l'Apéritif, où l'on croise l'itinéraire aller. Obliquer vers l'est pour atteindre le Johannis — ou Y — (u). Le versant nord du rocher mène, en pente douce, à quelques rochers plats suivis du Rocher des Héritants (v). Franchir celui-ci à la montée et à la descente sur des prises peu marquées. Suivre des blocs faciles en arc de cercle vers la droite jusqu'au pied du Bloc Ouest du Rempart. Tourner à droite et escalader le rocher qui le flanque au sud (w) par le Petit Réta. Descendre à l'est et gagner la base du Bloc Central du Rempart, au sommet duquel on accède par son arête sud-ouest pour terminer la boucle au point marqué A.

HORAIRE

Le parcours du circuit peut demander un temps très variable selon la valeur des grimpeurs et leur nombre et suivant qu'ils s'accordent ou marchent isolément. Un grimpeur rapide et bien entraîné doit pouvoir, en solitaire, accomplir le tour des deux boucles en moins d'une heure. Une bonne cordée de deux mettra 1 h. 30 à 2 heures. Pour une cordée moyenne, s'assurant dans les passages difficiles ou exposés, la traversée peut demander plusieurs heures.

C'est dire l'intérêt du circuit pour contrôler les progrès de l'entraînement et pour acquérir le souffle indispensable à qui veut grimper, sans perdre de temps et sans forcer, en haute montagne.

Il est permis de penser que le Circuit du Rempart sera accueilli favorablement par la majorité des grimpeurs et alpinistes. Que ceux qui seraient hostiles à son principe ou sa réalisation, ou qui croiraient devoir le tourner en dérision, commencent par aller voir... et par essayer.



Programme de l'Ecole d'Escalade

(Voir instructions générales page 15)

- Il est indispensable, pour y prendre part d'être inscrit à l'école d'escalade et de s'inscrire pour toute sortie le jeudi soir au plus tard (même quand on ne s'inscrit pas au billet collectif) où tous détails seront communiqués. Nous demandons instamment aux participants de s'y conformer.
- Pour toutes les sorties il est toujours possible aux campeurs de rejoindre la collective du dimanche matin. Et inversement pour les sorties avec départ le samedi, il est toujours possible aux partants du dimanche matin de rejoindre sur place. Messieurs les Commissaires sont donc priés de toujours donner dans leurs horaires un endroit précis de rendez-vous sur le terrain d'escalade même.

Samedi 7 et dimanche 8 juin. — ESCALADE A LA DAME JEANNE. Comm. M. DE POLY. Camping et escalades. Dép. le samedi vers 13 h. Détails au Club.

Dimanche 8 juin. — ESCALADE A MALESHERBES. Comm. M. MAURICE. Horaire et détails au Club.

Samedi 14 et dimanche 15 juin. — ESCALADE AU SANGLIER. Comm. M. VINCENDON. Horaire et détails au Club.

Dimanche 15 juin. — ESCALADE A MALESHERBES. Comm. M. BOUILLON. Horaire et détails au Club.

Samedi 21 et dimanche 22 juin. — FETE D'ETE DE LA SECTION PARIS-CHAMONIX. Rallye, démonstration d'escalade. Programme page 2.

Samedi 28 et dimanche 29 juin. — ESCALADE A LA DAME JEANNE. Comm. M. CAMBIER. Horaire et détails au Club. Camping.

Dimanche 29 juin. — ESCALADE AU CUVIER. Comm. M. RENAUDIE. Horaire et détails au Club.

Dimanche 6 juillet. — I. — ESCALADE A MALESHERBES. Comm. M. ROTHÉ. Horaire et détails au Club.

II. — ESCALADE A CHAMARANDE. Comm. M. LHOSTE. Horaire et détails au Club.

Samedi 12, dimanche 13 et lundi 14 juillet. — ESCALADE AU PUISELET ET AU PARC DE NEMOURS. Comm. M. SUDRAT. Camping. Horaire et détails au Club.

Dimanche 20 juillet. — ESCALADE A MALESHERBES. Comm. M. NICOLAS. Horaire et détails au Club.

Samedi 2 et dimanche 3 août. — ESCALADE A MALESHERBES. Comm. M. SUDRAT. Camping. Horaire et détails au Club.

Dimanche 24 août. — ESCALADE A FRANCHARD. Comm. M. ROTHÉ. Horaire et détails au Club.

Samedi 30 et dimanche 31 août. — ESCALADE A MALESHERBES. Comm. M. CAMBIER. Camping. Horaire et détails au Club.

Dimanche 7 septembre. — ESCALADE AU CUVIER. Comm. M. BERNICK. Horaire et détails au Club.

Samedi 13 et dimanche 14 septembre. — ESCALADE AU PUISELET. Comm. M. LHOSTE. Camping. Horaire et détails au Club.

Dimanche 14 septembre. — ESCALADE A MALESHERBES. Comm. M. RENAUDIE. Camping. Horaire et détails au Club.

Samedi 20 et dimanche 21 septembre. — ESCALADE AU SAUSSOIS. Comm. M. MARTIN. Camping. Horaire et détails au Club.

Dimanche 21 septembre. — ESCALADE A FRANCHARD. Comm. M. VINCENT. Horaire et détails au Club.

Samedi 27 et dimanche 28 septembre. — ESCALADE A MALESHERBES. Comm. M. TRUFFAUT. Horaire et détails au Club.

Dimanche 28 septembre. — ESCALADE AU CUVIER. Comm. M. MAURICE. Escalade au Rempart. Horaire et détails au Club.

Samedi 4 et dimanche 5 octobre. — ESCALADE A L'ELEPHANT. Comm. M. MARTIN. Camping. Horaire et détails au Club.

Dimanche 5 octobre. — ESCALADE AU CUVIER. Comm. M. NICOLAS. Camping. Horaire et détails au Club.

CAMPING

Par l'Union Française des Associations de Camping nous vous rappelons les manifestations les plus importantes qui auront lieu cet été :

RALLYE DE HOLLANDE

Le 8^e Rallye International de la F. I. C. C. aura lieu du 1^{er} au 10 août, en Hollande, à Heemstede, petite localité située près de Haarlem.

RALLYE INTERCLUBS 1947

Le grand Rallye Interclubs organisé par l'U. F. A. C. aura lieu les 14, 15 et 16 juin, à l'hippodrome du Grand Parquet de Fontainebleau.

Des fanions-souvenirs spécialement imprimés pour le rallye seront cédés aux participants (prix 50 francs).

JAMBOREE 1947

L'Association du Jamboree nous informe que des emplacements spéciaux pour les campeurs non scouts attirés par cette manifestation seront prévus.

Le camp, qui sera situé à Moisson, est desservi par les gares de Bonnières et Rosny (ligne Paris-Le-Havre).

Des trains spéciaux comportant une réduction de 30 % sur le prix des billets relieront directement Paris à la gare spéciale de Rosny-Jamboree, fonctionneront pendant toute la durée de cette manifestation.