


25 F - ISSN 1269-7439

AOÛT-SEPTEMBRE 1998 ■ N° 133


Paris·Chamonix

Bulletin de liaison des Clubs alpins d'Ile-de-France



ALPINISME / Le Cervin miniature de Guido Rey • **ENTRETIEN** / Les saintes colères d'Anne Sauvy • **JEU** / Devinettes et curiosités géographiques

☞ Du 14 novembre au 17 décembre 98
Grande salle du Club



« Sur le Toit », huile sur acrylique, 100 x 73 cm, une des nouvelles œuvres présentées au prochain salon ARTCAF

Salon du Groupe ARTCAF

Le groupe ARTCAF des artistes de l'association C.A.F. Ile-de-France réunit les camarades franciliens qui désirent exprimer par leurs compositions la gratitude qu'ils manifestent à la montagne pour sa beauté, de même qu'aux bénévoles animateurs du C.A.F. pour leur générosité. Ainsi le groupe exprime-t-il son enrichissement, fruit tangible de sa fréquentation du terrain en montagne, randonnée, parapente, etc.

Toutes les expressions artistiques et techniques sont attendues (actuellement : toutes techniques, peinture*, poésie, sculpture). Autonomie dans la création et qualité sont des exigences premières.

Dans la grande salle du siège, le salon ARTCAF est tenu une fois l'an. Pour 1998, les dates arrêtées sont du **14 novembre** (vernissage pour tous à 15 heures) au **17 décembre**.

Les artistes se coordonnent au cours de réunions, repas d'artistes, se recevant à tour de rôle dans leurs « ateliers », cultivant une discrète amitié artistique en se communiquant et présentant leurs projets.

Pour nous joindre, contacter Pierre Ballaud dit « Pilo » : 26 B, rue Henri-Simon - 78000 Versailles
Tél. 01 30 21 80 85.

Plutôt écrire, car souvent sur le terrain.

* Notamment en peinture : huile, acrylique, pastel, gouache, aquarelle, plume, lavis, dessin, techniques mixtes...

Dimanche 27 septembre

COMPÉTITION D'ESCALADE DE LA COMMISSION ALPINISME

Massif de Beauvais-Nainville

- Quatre niveaux et un parcours Enfants
- Inscriptions sur place de 9 heures à 11 heures
- Remise des feuilles de parcours dès 16 h 30

Pour tout renseignement, voir page 19.

DANS LA GRANDE SALLE DU C.A.F. ILE-DE-FRANCE

Mercredi 7 octobre

19 h 30 Soirée « Accueil »

Elle permettra aux « nouveaux » de découvrir le Club et ses activités.

Diaporama suivi du verre de l'amitié

Quelques dates en avant-première pour les fidèles lecteurs de Paris-Chamonix :

● **JEUDI 12 NOVEMBRE**

Soirée lancement de *Neiges*, programme des activités d'hiver du C.A.F. Ile-de-France

● **SAMEDI 14 NOVEMBRE**

Salon ARTCAF - Vernissage, cocktail (voir ci-contre)

● **SAMEDI 28 NOVEMBRE**

Foire aux skis et aux matériels d'alpinisme

● **JEUDI 17 DÉCEMBRE**

Assemblée générale du C.A.F. Ile-de-France

La toute dernière édition (juin 98!) de *Gîtes d'étape et Refuges* (A. et S. Mouraret) est disponible au Club pour la modique somme de 114 F

club
alpin
français



ILE-DE-FRANCE

Association créée en 1874, reconnue d'utilité publique en 1882 (régie par la loi de 1901)

24, avenue de Laumière - 75019 Paris
Métro : « Laumière »

• Tél. 01 53 72 88 00 (renseignements)

On peut joindre le Club à partir de 14 heures mais, surtout, pas d'appel le jeudi entre 18 et 20 heures.

• Télécopie : 01 42 02 24 18

• Internet : <http://members.aol.com/cafidf>

Le Club Alpin Français d'Ile-de-France est affilié à la Fédération des Clubs Alpins Français, association agréée pour la vente des voyages et des séjours, conformément à la loi du 13 juillet 1992 et au décret du 15 juin 1994, numéro d'agrément : AG 0075950054. Fonds Mutuel de Solidarité de l'UNAT (Union Nationale des Associations de Tourisme). Assurance Responsabilité Civile Professionnelle : Commercial Union.

Ouverture du secrétariat

Mardi, mercredi
et vendredi :
de 12 à 19 heures

Jeudi :
de 12 à 20 heures

Samedi :
de 11 à 17 heures

Fermé dimanche et lundi
Le Club sera fermé le
samedi 15 août

Sommaire

4

Quelques curiosités géographiques
sous forme de devinettes

par Gérard de Comyssy

6

Le Cervin miniature
de Guido Rey

par Bernard Marnette

11

«La pratique de la montagne n'est
pas une activité banale»

ENTRETIEN AVEC ANNE SAUVY

par Marius Cote-Colisson

11

Joie et frayeur
à la Grande Sassièrre

par André Séchas

12

Calendrier des activités
Vie de l'association

20

Chronique des livres

par Marius Cote-Colisson

22

Chronique des sentiers

par Marius Cote-Colisson

24

Bleau

par Oleg Sokolsky

DIRECTEUR DE LA PUBLICATION : François Henrion

RESPONSABLE DE LA RÉDACTION : Monique Rebillé

COMITÉ DE RÉDACTION : Pierre Bontemps, Marius Cote-Colisson,
Marie-Claire Gentric, Paul-Louis Maury, Serge Mouraret, Oleg
Sokolsky, Daniel Taupin

ADMINISTRATION

Club Alpin Français d'Ile-de-France
24, avenue de Laumièrre - 75019 Paris

ABONNEMENTS

Membres du C.A.F. Ile-de-France : 70 F

Non membres du C.A.F. Ile-de-France : 150 F

La reproduction des articles est autorisée à condition d'en mentionner l'origine et
d'en adresser deux exemplaires à la rédaction.

CONCEPTION ET RÉALISATION : Antécime - Tél. 01 48 75 18 48

Impr. Napoléon Alexandre - 23, rue Victor Hugo - 93500 Pantin

Dépôt légal : juillet 98 - C.P.A.P. n° 62557

EN COUVERTURE : Sur le GR 10, face au Vignemale (Pyrénées)

Photo : Bernadette Parmain



PHOTO FRANÇOIS MICHEL

Appel à candidatures pour le Comité directeur du C.A.F. Ile-de-France

En décembre 1998, le Club Alpin Français d'Ile-de-France procédera au renouvellement d'une partie des membres de son Comité directeur : plusieurs postes seront à pourvoir. Les postulants doivent faire acte de candidature par écrit auprès du président.

Dans cette lettre, ils rappelleront leurs activités, leurs motivations, ainsi qu'un engagement précis sur les objectifs qu'ils entendent soutenir au sein du Comité directeur et le travail effectif qu'ils pourraient fournir pour le bon fonctionnement de notre association.

Date limite de remise des candidatures : **mercredi 9 septembre**

L'Assemblée générale statutaire, au terme de laquelle il sera procédé au dépouillement du vote, se tiendra le **jeudi 17 décembre 98.**



APPEL À BONNE VOLONTÉ disponible et compétente

Depuis plus de cinq ans, l'informatique du C.A.F. Ile-de-France est gérée par des bénévoles. Pour que cela continue, le Club recherche un Cafiste connaissant SCO UNIX Système V/386 pour administrer le système.

Pour informations complémentaires, contacter

C.A.F. IdF - Groupe Informatique
24, avenue de Laumièrre - 75019 Paris
ou cafidf@aol.com



Quelques curiosités géographiques

... ET À PROPOS DESQUELLES

Ces dernière années, les médias nous ont longuement présenté Ötzi, l'homme du Similaun. Retrouvé sur le versant autrichien (orographiquement parlant) de la montagne, il a été disséqué en tous sens par les Autrichiens. Ceux-ci ont dû finalement le « rendre » (pauvre Ötzi, où voulait-il aller au juste ?) aux Italiens, car il s'est avéré que c'est bien en territoire italien que l'on a retrouvé son corps (vous pouvez maintenant, si le cœur vous en dit, aller le contempler en chambre froide à Bologne...). C'est là le fait d'une frontière bizarroïde, une « curiosité géographique ». Voici quelques-unes de ces curiosités – de différents types – soumises à la sagacité des éminents lecteurs de « Paris-Chamonix ».

1. On parle beaucoup actuellement, et parfois à tort et à travers, d'enclavement. Mais connaissez-vous cette vallée française dont la pente naturelle mène tout droit, avec rivière et route, vers un pays étranger, les communications avec notre pays n'étant assurées que par un col routier à la praticabilité non permanente, un tunnel ferroviaire et routier ou... des itinéraires de randonnée ?

INDICE. Cette vallée est dotée d'un refuge étranger au caractère très européen, où l'on boit et chante avec beaucoup d'allégresse !

2. Voici un petit territoire d'un pays étranger, doté d'un beau village à plus de 1200 mètres d'altitude, et dont on peut faire le tour, à pied, à cheval comme en voiture, tout en restant perpétuellement en territoire français. Quel est-il ?

INDICE. Dans ce département français où se situe, si j'ose dire, l'action, il y a près de 3000 mètres de différence d'altitude entre son point le plus bas et son point le plus élevé.

3. On recommence dans un autre secteur ! Ce département comprend une enclave appartenant administrativement à un département voisin. Et là aussi, on peut en faire le tour, comme ci-dessus, tout en restant dans le département « absorbant ». Quel est ce département, ainsi que le territoire enclavé ?

INDICE. Le département « absorbant », où le soleil n'est pas avare, autorise de superbes randonnées pédestres dans des coins souvent peu parcourus. Le département auquel appartient l'enclave comporte un sommet



Les sous forme de devinettes

ES LA MONTAGNE N'EST JAMAIS TRÈS LOIN

phare à propos duquel on ne manquera pas d'évoquer Laure!

4 Cette commune au drôle de nom n'a pas de chef-lieu, ni même de lieu qui porte son nom. Elle ne possède ni église, ni école. Sa mairie se trouve même dans une commune voisine, à côté de la mairie de cette dernière. Quelles sont ces deux communes ?

INDICE. La localité qui abrite les deux bâtiments municipaux est internationalement célèbre et se trouve dans un département cher à *Paris-Chamonix*. Je ne résiste pas à l'envie de dire qu'il y a à proximité une des plus douces et superbes « traversées d'arêtes » qu'on puisse faire en montagne.

5 Clémence d'Ambel et Guillaume Peyrouse : ces beaux noms, on a pu les voir sur des cartes de montagne pendant plus de la moitié de ce siècle. Ils ne désignaient ni sommet, ni col, ni cours d'eau, ni village. Mais alors, que désignaient-ils et en quel endroit ?

INDICE. C'est en partant de cette vallée hautement montagnarde que ce chemineau cher au cœur de tous les skieurs de raid a effectué sa dernière ascension.

6 C'est un petit morceau bien réel de la France, mais aussi un État virtuel où on ne dédaigne pas la plaisanterie. Cet État a d'ailleurs une vocation universelle ! N'y dit-on pas : « La république du ... n'a pas de frontières, ce sont les autres qui sont bornés » ! Quel est ce territoire et où se trouve-t-il ?

INDICE. Une des plus belles régions pour le ski nordique. On y fait facilement du saute frontières.

7 Voilà encore une « république » bien particulière ! Vieille de cinq siècles, elle se jouait des frontières, mais l'essentiel se retrouve en territoire français. Ses habitants avaient le souci de leur indépendance. On en parle encore dans le pays.

INDICE. Ce territoire marque deux records d'altitude pour des hauts lieux.

8 Si je dis : sommet borne frontière entre les trois pays du Mont-Blanc, vous répondrez sûrement : le Dolent. Mais si je dis : sommet aux trois versants, dont les eaux peuvent s'écouler selon chacun de ces versants : vers le Rhin et la mer du Nord, vers le Pô et l'Adriatique, vers le Rhône et la Méditerranée, quel est ce sommet ? (A vos cartes !)

INDICE. Dans un rayon d'une dizaine de kilomètres autour de ce sommet, on compte quatre grands cols routiers alpins de plus de 2000 mètres. Quant au ski de montagne dans la région, quel régal !

Et maintenant, à vous de chercher et d'envoyer vos réponses au siège du Club. Nous les donnerons dans le prochain *Paris-Cham'*, ainsi que les noms de ceux qui en auront trouvé le maximum. Et si vous connaissez d'autres curiosités géographiques, faites-nous en part !

Envoyez vos réponses au siège du Club en précisant : « Jeu Paris-Chamonix »

GÉRARD DE COUSSY



L'écrivain Guido Rey, «chantre» du Cervin, gravissait pour la première fois, en 1896, la pointe de Cian en vallée d'Aoste. Son ascension, qu'il décrivait comme «hardie et icarienne», est considérée aujourd'hui comme de niveau modeste. Elle propose toutefois à l'alpiniste, sur un bon rocher, de nombreuses variantes lui permettant de moduler son rythme, et le choix des difficultés en a fait l'exemple type de la «voie pédagogique».



La pointe de Cian vue de la Valtournanche

POINTE DE CIAN (VAL D'AOSTE)

Le Cervin miniature de Guido Rey

«**D**u col, la pointe de Cian se présente à nous de front, mais encore lointaine, hardie et prometteuse, semblable à un Cervin en miniature.» On ne peut évoquer ce sommet secondaire de la Valtournanche sans se rappeler cette petite phrase du grand Guido Rey, extraite de ses *Impressions d'alpinisme*¹. Car parler de la pointe de Cian, c'est avant tout aborder la notion d'esthétisme en montagne, et l'occasion d'évoquer deux de ses plus ardents représentants : Guido Rey pour la littérature et le Cervin pour les sommets. Il est vrai qu'elle ressemble à la «cime exemplaire»².

Si le Cervin a porté à la célébrité de nombreux alpinistes tels Whymper, Carrel, Mummery, Schmid ou plus près de nous Bonatti, Boivin, Destivelles, d'autres alpinistes ont célébré le Cervin à leur manière tel Gaston Rébuffat qui écrivit deux ouvrages sur «la plus belle montagne du monde».

Mais le «chantre» du Cervin, celui qui a probablement donné le plus d'éclat à cette montagne, est certainement Guido Rey, «l'apôtre de l'Alpe», qui, avec son *Monte Cervino* qu'il publia pour la première fois en 1904, a donné au Cervin «une des plus brillantes monographies qui aient jamais été donnée à une montagne». Le plus beau des livres pour la plus belle des montagnes, disait-on alors.

Henri Bordeaux³ écrira à propos de ce livre : «*La plus belle cime, le plus grand écrivain actuel de la montagne, la traductrice de Dante : avec cette trilogie, comment le Mont Cervin de Guido Rey ne deviendrait-il pas le*

1. *Récits et impressions d'alpinisme*. Guido Rey Éditions Dardel, 1920

2. *Cervin, cime exemplaire*. Gaston Rébuffat Éditions Hachette, 1965

3. *Le Mont Cervin de Guido Rey*. Henri Bordeaux in *La Montagne* - n° 244, décembre 1932

livre classique, non seulement des alpinistes, mais de tous ceux qui ont le sens de la nature en même temps que le goût de la lutte et de la conquête?».

Classique, ce livre l'est devenu, traduit notamment en anglais, français et allemand.

Probablement Whymper et Rey sont-ils les deux plus grands amoureux de cette montagne. Tous deux l'ont observée, grimpée et racontée. Tous deux mirent un acharnement, une obstination peu commune pour en faire l'ascension.

L'histoire retiendra cependant davantage Whymper pour des faits attenants à l'ascension même de la légendaire montagne, et Rey pour ses écrits d'ascensions et son célèbre livre.

L'ermite du Breuil

Il est vrai que Guido Rey n'a pas usurpé son titre de « poète du Cervin », lui qui fit construire une maison au Breuil pour être plus près de « son » Cervin, pour pouvoir l'observer à loisir, ce qu'il fit du reste jusqu'à la fin de ses jours. Neveu de Quintino Sella (géologue illustre, fondateur du C.A.I.) qui l'initia à la montagne, grand industriel de la laine, Turinois (né en 1861 et mort en 1935 à Turin), célibataire, issu d'un milieu aisé, Guido Rey avait, en fait, toutes les cartes en main pour vivre sa passion, pour devenir « l'ermite du Breuil ». Si Guido Rey est célèbre pour ses nombreux écrits (articles, correspondance) sur le Cervin, il ne faut pas oublier qu'il consacra d'autres ouvrages à d'autres montagnes.

Ainsi son célèbre *Alpinisme acrobatique* (1912), récits d'ascensions dans les Dolomites et le massif du Mont-Blanc, est-il un des livres majeurs de l'histoire de l'alpinisme. Un livre que l'on pourrait quasiment qualifier de « prophétique » si l'on se réfère à l'époque à laquelle il fut écrit. Même s'il a moins marqué les esprits, un autre livre intitulé *Récits et impressions d'alpinisme*, paru en 1920, est aussi devenu un classique de la littérature alpine.

Dans ses nombreux récits, Guido Rey se veut à la fois clair et sincère; il se fait parfois lyrique, dépassant en tout cas toujours le simple aspect technique des ascensions. Ses récits sont souvent empreints de réflexions sur les hommes et sur les choses. Il fut, bien sûr, aussi un « amant » de la montagne et de la nature comme en témoigne cet extrait : « Au contact de cette montagne grande et forte où les lignes sont toujours nobles et la couleur puissante et variée infiniment, l'homme, même le plus fermé à tout sentiment esthétique, devient sensible à la contemplation des belles choses.

Le citadin affairé qui, dans ses rues pleines de monde, ne lève jamais les yeux pour regarder la couleur du ciel, et le montagnard indolent



Au Breuil, à l'entrée de la maison qu'il habita, Guido Rey est célèbre :


« Source limpide, chante, au sein de ces monts qui furent son amour, le nom et la gloire de Guido Rey, italien très fier varappeur, poète, apôtre de l'Alpe, 1861-1935 ».

et rustre qui, dans la vallée, chemine la tête haute en ruminant les misères de son existence, arrivés sur ces hauteurs, deviennent curieux et attentifs aux visions du paysage et du ciel».

Certains ont même vu en Guido Rey, par-delà le grimpeur et l'écrivain, un moraliste : une chose est sûre, chez Rey, derrière l'alpiniste apparaissent toujours l'homme et l'artiste. « *La montagne, c'est ma poésie* » a-t-il écrit. Est-ce la sensibilité du poète ou le souci de rigueur de l'écrivain qui lui fit si souvent amener un appareil photographique en montagne? « ... cet œil qui regarde parfois

● ● ●

La pointe de Cian depuis l'arête ouest du Becca di Salé





Au sommet du second ressaut, la vue s'étend sur le Cervin, les Mischabels et, à droite, le Breithorn et le mont Rose

pour nous et qui voit ce que nous ne voyons pas». Toujours est-il que Guido Rey fut aussi un des pionniers de la photographie de montagne.

Il nous emmène toujours dans le domaine de l'altitude avec rigueur et émotion, nous faisant partager sa conception de l'alpinisme qui peut se résumer dans cette phrase où il explique : « Si j'ai joui de la montagne jusqu'au dernier jour avec toute la ferveur de mon âme, c'est que j'ai cru, et crois encore, la lutte avec l'Alpe utile comme le travail, noble comme un art, belle comme une foi ».

« L'alpinisme, a-t-il écrit, a un style, comme l'architecture, la poésie et la musique. »

Alpiniste et écrivain

Il prêche en fait pour un alpinisme à la fois poétique et « acrobatique ».

Car si Guido Rey a marqué l'histoire de la littérature alpine, il serait injuste de le réduire à un simple écrivain, sa liste de courses est tout à fait éloquente et digne d'intérêt, même si elle ne le place pas au rang des plus grands.

En fait, Guido Rey fait partie de ces très rares grimpeurs qui ont été à la fois de bons alpinistes et d'excellents auteurs ; c'est bien là toute sa valeur. Parmi ses compagnons de courses, on retrouve des noms célèbres : Luigi Vaccarone ou Ugo de Amici, ainsi que des précurseurs de l'alpinisme sans guide, tels Cesare Fiorio et Carlo Ratti, les compagnons de jeunesse. Mais Guido Rey fit une bonne partie de ses ascensions avec guides : Antonio Castagnieri, Mathias Zurbriggen, Tita Piazz ou encore les Maquignaz de Val-tournanche, furent parmi les plus fidèles.

Guido Rey a réalisé quantité d'escalades dans l'arc alpin. Parmi celles-ci, bien sûr, bon nombre d'explorations et de tentatives au Cervin qu'il gravit à quatre reprises,


même si son ascension de l'arête de Furggen ne peut être considérée comme le premier parcours intégral (lui et ses guides avaient forcé le ressaut supérieur à l'aide de cordes amarrées depuis le haut). Cette ascension restera cependant, de son aveu même, son « tour de force acrobatique ».

Son carnet de courses est riche de nombreuses ascensions qui, si elles ont été pour un grand nombre réalisées avec guides, n'en demeurent pas moins remarquables pour l'époque. Cette liste est d'autant plus éloquente que Rey dut mettre un terme à sa carrière sportive à 53 ans, à la suite d'un

accident de voiture encouru durant la Première Guerre mondiale.

Malgré cela, il a visité la plupart des grands massifs alpins, gravissant des sommets aussi différents et distants que le Finsteraarhorn

À l'approche du col de Fort, la pointe de Cian apparaît comme un « Cervin en miniature »



Guido Rey par l'écrit

1897 : *Alpinismo a quattro mani La Famiglia Alpinistica* avec Giovanni Saragat

1898 : *Sui Monti Biellesi. Ricordi Giovanilli*

1904 : *Il Monte Cervino*

1914 : *Alpinismo Acrobatico*

1915 : *Alba Alpina*

1929 : *Il Tempo Che Torna* (reprise de textes déjà publiés)

1940 : *La Fine dell'alpinismo*. Œuvre posthume publiée par les soins d'Adolfo Balliano ; reprend des textes anciens et des textes inédits.

Les livres de Guido Rey en français

- *Le Mont Cervin*
Éd. Hachette, Paris, 1905
- *Récits et impressions d'alpinisme*
Éd. Faure, Mâcon, 1913
- *Alpinisme acrobatique*
Éd. Dardel, Chambéry, 1919
- *Aube alpine*
Éd. Dardel, Chambéry, 1924
- *Souvenirs et visions d'alpinisme*
Éd. Dardel, Chambéry, 1937

dans l'Oberland bernois, la Meije, les Écrins, les aiguilles d'Arves dans le Dauphiné, le Dru, la Verte dans le massif du Mont-Blanc, ou encore, dans les Dolomites, le Catinaccio ou la face sud de la Marmolada.

Il réalisa également plusieurs premières intéressantes parmi lesquelles : la face sud de la Ciamarella (1883), l'arête nord du Bessanèse (1889), la traversée du col Guifetti depuis Maccugnagua (1892), la face est (1887) et la face nord-est (1899) du mont Viso (qu'il gravit cinq fois), la pointe Blanche sur l'arête est de la Dent d'Hérens (1898). Il réalisa la première ascension italienne de l'arête nord de la Grivola (seconde ascension) et de l'arête sud de la pointe Dufour au mont Rose, qui, bien qu'elle ne soit que la troisième ascension absolue, porte aujourd'hui encore son nom.

Un tracé élégant


Parmi les premières que Guido Rey a réalisées, l'arête est de la pointe de Cian est certainement une des plus intéressantes et celle qui le caractérise vraisemblablement le mieux, car cette course vaut surtout par son esthétisme, par la beauté de son escalade, par l'intérêt de son itinéraire, par l'élégance de son tracé, par la vue splendide qu'elle offre sur le verdoyant vallon de Chavacour, d'où cette cime apparaît véritablement comme un petit Cervin.

Ce n'est point à la recherche de hautes difficultés qu'il faut venir grimper ici, même si Guido Rey y a trouvé certains passages comparables aux « plus scabreux du Cervin », et si cette crête est, selon sa description, « hardie, icarienne ».

Il faut bien le reconnaître, son escalade peut être aujourd'hui considérée comme débonnaire. L'altitude assez modeste du sommet (3321 m) ne saurait justifier un intérêt digne d'une acclimatation sérieuse, par exemple. Et pourtant, quel plaisir de parcourir cette arête... son orientation est permet une escalade matinale avec les premiers rayons du soleil.

Le sympathique bivouac du col de Fort permet de passer une nuit confortable et de réduire la marche d'approche à néant le jour de la course. On peut donc partir bien reposé ; l'ascension ne développant que 400 mètres, il n'est nullement besoin de partir « trop tôt », d'autant que les difficultés ne dépassent pas le 4^e degré. Certaines variantes cependant peuvent présenter des difficultés de 5^e degré.

C'est un intérêt supplémentaire de cette ascension : selon sa forme, les conditions atmosphériques ou l'état de la montagne, on pourra à sa guise choisir ses difficultés, son rythme : avancer rapidement en terrain facile ou flâner le long des différentes



Accès au bivouac Rivotla

Ce bivouac est situé au col de Fort (entre la pointe de Cian et La Becca di Salé). L'accès peut se faire par le vallon de Cignana, mais la montée la plus courte et la plus intéressante se fait par le vallon de Chavacour (en trois à quatre heures), depuis l'Alpe de Chatelard, juste au-dessus de Torgnon, à une quinzaine de kilomètres de Châillon.

Itinéraire

Le premier ressaut de l'arête s'escalade par une première longueur légèrement à gauche du col (III), puis on suit sur de gros blocs faciles (I et II) le fil de l'arête qui devient horizontale avant d'aborder un petit bastion qui marque le début du second ressaut. Contourner ce bastion par la gauche (légère descente) pour attaquer une dalle couchée (III) qui ramène sur le fil de l'arête. Une traversée évidente sur la droite mène au pied du passage des dalles que l'on franchit sur deux courtes longueurs (III+) sur de l'excellent rocher (plusieurs spits, variantes pos-

sibles), après quoi on reprend le fil de l'arête en laissant un surplomb jaune sur la droite, on passe sur le versant Torgnon pour gravir la cheminée Maquignoz (III).

Un petit passage surplombant (IV-) permet d'atteindre le sommet du second ressaut.

La suite de l'arête est assez aérienne mais se gravit par un parcours élémentaire et quasiment horizontal, jusqu'au troisième ressaut très raide. Celui-ci s'escalade légèrement sur la droite par de gros blocs et une cheminée (III) jusqu'à la croix du sommet (2 h 30).

Descente

La descente se fait le long de l'arête nord-nord-ouest par un parcours évident en désescalade (II) ou en rappels (nombreux anneaux tout le long du parcours), jusqu'au col de Cian que l'on descend par un de ses deux couloirs (le premier est un peu plus raide) qui ramènent sur le glacier de la Roissetta et facilement au col de Fort (1 h 30 - 2 h).



BIBLIO TOPOS

- Topo du C.A.I.-T.C.I. - Alpes Pennines
- *Valle d'Aosta oltre il sentiero*. Pietro Giglio et Mattéo Giglio. Éd. CDA (Centro Documentazione Alpina), 1993
- *Cartes*
1/25000° IGC, feuille 108, Breuil-Cervinia-Champoluc
1/50000° Office Fédéral de Topographie Suisse, feuille 293, Valpelline



variantes qui parcourent les trois ressauts de l'arête.

Cette ascension peut être en fait considérée comme tout à fait exceptionnelle d'un point de vue éducatif. C'est un exemple type de «voie pédagogique», tant ses passages sont variés. En effet, si le premier et le dernier ressaut présentent un terrain propice à la marche «aux anneaux», le second ressaut s'escalade par de très jolis systèmes de dalles et d'une cheminée, suivi par un court passage surplombant.

Une «classique»

La descente, quant à elle, est assez technique jusqu'au col de Cian, auquel succèdent un petit couloir neigeux et un parcours élémentaire sur glacier. Bref, cette course présente divers attraits, tout en restant toujours dans le haut de gamme de l'esthétisme. Pas étonnant donc qu'elle soit particulièrement appréciée des grimpeurs valdôtains et piémontais. Cette voie est, à l'image des livres de Guido Rey, devenue «classique». Pour les alpinistes qui n'ont pas le niveau d'entraînement ou le temps d'attendre les éléments de la nature pour se lancer à l'assaut du Matterhorn, cette

course peut apparaître comme une digne compensation. Comme à tout autre alpiniste d'ailleurs qui, par-delà les croquis de plus en plus complexes et les chiffres de plus en plus exhaussés des topos d'aujourd'hui, sait apprécier la belle montagne et les valeurs nobles de l'alpinisme.

Car vraisemblablement le temps de parler de «difficultés» toujours accrues est-il révolu, et les alpinistes qui ne s'expriment qu'en terme de difficultés et de compétition se trompent-ils peut-être.

«*Sommes-nous allés trop loin?*» comme le suggérait lui-même Reinhold Messner⁴.

Est-il venu le temps de mettre «un frein» à cette apologie? Et, à la manière de Guido Rey, d'aborder l'alpinisme sur son versant plus romantique, plus esthétique, plus polyvalent, plus artistique, bref plus ouvert.

La pointe de Cian est dans ce cadre l'occasion d'une remarquable ascension. Gravier son arête est, fournit l'occasion de marcher sur les traces de Guido Rey qui, comme l'a écrit Samivel, est «le représentant typique d'une conception de l'alpinisme et d'une compréhension de la montagne, vaste, humaine, aérienne, à côté de laquelle certains paradoxes actuels se révèlent d'une ennuyeuse pauvreté»⁵.

TEXTE ET PHOTOS : BERNARD MARNETTE

4. Reinhold Messner : interview de Ludovic Jardin in *Alpi-Rando* n° 194, janvier et février 1996

5. Samivel : in *memorium Guido Rey* in *Alpinisme* (revue du GHM) n° 43, 3^e trimestre 1936

POINTE DE CIAN

Il s'agit d'un petit sommet (3320 m) faisant partie du groupe de Cian (ou Tsan), situé entre la Valtournanche et la Valpelline, en vallée d'Aoste.

Ce petit groupe montagneux a différents attraits, outre la beauté de ses alpages et l'ampleur du paysage qui l'entoure, la qualité de son rocher en fait une zone propice à l'escalade.

D'autre part, les accès aux bivouacs qui desservent cette zone étant assez longs, on peut proposer de «monter» pour plusieurs jours.

Ainsi, l'arête est de la pointe de Cian peut-elle se combiner avec d'autres ascensions, telles la très belle arête sud-ouest de la pointe de Cian, la face nord ou les classiques voies Carrel ou Pellissier-Bazzi au dôme de Cian, ou encore des voies normales faciles tel le Becca di Salé, la Cima Bianca...

Arête est (dite arête Rey)

1^{re} ascension : Antonio Maquignaz et Guido Rey en 1896

Les premiers ascensionnistes évitèrent le second ressaut qui fut gravi au début du siècle par G. Ghironi, C. Meynet et F. Pession.

1^{re} hivernale : Rolando Albertini et Raoul Sestogalli, le 22 décembre 1974

Difficulté : AD- (IV)

Dénivelée : 420 mètres

Horaire : 2 h 30

Rocher : gneiss

Point de départ : bivouac Renzo Rivolta (2900 m)

Saison : juin à septembre

Matériel :

- corde de 30 mètres suffisante;
- piolet en début de saison;
- 5 dégaines;
- quelques sangles si l'on veut s'assurer dans le terrain facile et profiter des rappels à la descente;

- éventuellement un jeu de coinces et quelques friends, mais la voie est équipée; les puristes regretteront la présence de spits dans le passage dit «des dalles»;
- réchauds et nourriture pour le bivouac.

UN ENTRETIEN AVEC ANNE SAUVY

«La pratique de la montagne n'est pas une activité banale»


Avec son dernier ouvrage «Secours en montagne - Chronique d'un été», l'écrivain quitte son domaine de prédilection – la nouvelle – pour aborder un genre plus journalistique. Marius Cote-Colisson a recueilli ses confidences.

Paris-Chamonix : J'ai particulièrement apprécié la citation préliminaire de Cendrars : «Je ne trempe pas ma plume dans un encrier, mais dans la vie». Permettez-moi de vous signaler qu'à la veille du conflit mondial, campant au Montenvers avec Leininger et Allain, ce dernier, pour faire oublier le temps exécrable, nous lisait des passages de Moravagine.

Anne Sauvy : Cette citation, que j'ai mise en exergue, correspondait à ce que j'avais désiré entreprendre : non plus une œuvre d'imagination mais la description de la vie réelle, en l'occurrence la description d'une saison de secours en montagne. J'aime Blaise Cendrars en ce qu'il a su, justement, ne pas disserter de la vie en «intello», mais rester en prise avec elle, rester au contact de la vérité des choses et savoir les retransmettre.

P.-C. : Un des mérites majeurs de votre enquête sur les accidents en montagne, c'est la protestation répétée contre l'affirmation suivant laquelle les accidents sont en majeure partie dus à l'imprévoyance, sinon à l'inconscience du danger. Vous le rappelez judicieusement : «Ça peut arriver à tous, car tous font de la montagne. Il y a du monde partout, dans toutes les voies». Vous dénoncez à juste titre l'influence des médias qui font de l'accident en montagne un cliché nécessaire.

Anne Sauvy : Votre question comporte plusieurs aspects. Tout d'abord, je tiens à dire que c'est pour le secours que j'ai écrit ce livre, non pour les accidents. Il y a dans les secours dont j'ai parlé quelque chose de très humain et beau, d'autant qu'ils se déroulent en montagne. Quant aux accidents, il est vrai qu'ils sont l'objet d'une quantité de clichés regrettables. Certes, il y a des impru-



SUITE P. 27

JOIE ET FRAYEUR À LA GRANDE SASSIÈRE

LE récit de l'ascension de la Grande Sassièrre effectuée par Philippe Connille et sa collective (*Paris-Chamonix* n° 129) a éveillé en moi le lointain souvenir d'une course fertile en émotions contrastées, car ce magnifique sommet de Haute Tarentaise fut le premier d'une longue série mais faillit, par imprudence et inexpérience, être le dernier. Par chance, ce jour-là, «la montagne n'a pas voulu» (Saint-Loup).

UN BEAU BAPTÊME

Nous sommes en juillet... 1947. L'unité alpine à laquelle je suis affecté effectue ce jour le traditionnel «baptême des 3000» des jeunes recrues. Nous sommes, pour la plupart, des néophytes sans expérience de la montagne autre qu'un solide entraînement à la marche. Au programme : la Grande Sassièrre (3754 mètres, un beau baptême!).

Après une nuit sous la tente au plan de la Sassièrre, la course se déroule normalement. Peu après le passage du point

bas dans les barres de la Davie, nous voici, vers 3200 mètres, en bordure du glacier de la Sassièrre qui domine le plan du même nom.

Pause casse-croûte. Je m'éloigne du groupe et personne ne m'interpelle lorsque je me dirige «pour voir» vers le bord de la crête. La neige porte bien, je n'éprouve aucune inquiétude. À proximité d'un pointement rocheux effleurant la neige, ma jambe droite s'enfonce brusquement. Tout de suite, j'éprouve une curieuse sensation et je réalise avec effroi que mon pied est dans le vide. Je suis à l'amorce d'une corniche et je vais chuter. Par chance, mon pied gauche reste en appui.

La seconde qui suit, «cette petite seconde d'éternité», décide de tout. Rien ne bouge. Je peux saisir une aspérité de rocher, ultime bouée de secours, et me dégager de cette périlleuse situation. Sous moi, il y a un trou dans la neige par lequel j'aperçois le pierrier en bas. Très perturbé, je regagne le groupe.

Tout s'est passé très vite, personne n'a rien remarqué et je ne me vante pas de mon imprudence!

Nous repartons. Je crois me rappeler que je tremblais en bouclant mon sac et, dans la trace, je me remémore ces quelques instants où je me suis vu tomber. Il s'en est fallu d'un pas de plus, mais aujourd'hui la chance était avec moi. Progressivement, dans la sécurité du groupe, je reprends mon calme. Devant moi, j'aperçois une dernière pente, raide, en partie déneigée : c'est la pyramide du sommet.

Mon premier grand sommet. Il faisait beau ce jour-là, j'avais vingt ans, et là-haut, au-dessus de la Sassièrre, il y avait «le ciel, toujours bleu, et le soleil qui riait, rien que pour moi» (Gervasutti).

Nous sommes en juillet... 1997. Je suis au sommet du Dôme de Chasseforêt avec mon petit-fils. C'est son «baptême des 3000». Aujourd'hui, c'est la joie!

ANDRÉ SÉCHAS

Vie et activités des Clubs Alpains d'Ile-de-France

COMMUNICATION IMPORTANTE

Il est rappelé que pour des questions d'assurance, les sorties mentionnées dans ce bulletin sont réservées aux membres du C.A.F. à jour de leur cotisation.

Par conséquent, nous demandons aux adhérents de bien vouloir se munir de leur carte à chaque sortie. Nous comptons sur votre habituelle compréhension et vous en remercions par avance.

RANDONNÉES EN ILE-DE-FRANCE

- F. Niveau facile : 16 à 25 km
Allure modérée (3 à 3,5 km/h)
- M. Niveau moyen : 23 à 30 km
Allure normale (4 km/h)
- SO. Niveau soutenu : 25 à 35 km
Allure soutenue (4,5 à 5 km/h)
- SP. Niveau sportif : 30 à 35 km
Allure rapide (5 à 6 km/h)

RAPPEL VALABLE POUR TOUTES LES ACTIVITÉS

Frais administratifs

Les seules cotisations ne permettant pas de couvrir la gestion des activités, les frais de la participation aux sorties s'établissent ainsi :

- 50 F pour les sorties de deux jours + 10 F par jour supplémentaire, jusqu'à un maximum de 150 F (soit 70 F pour un pont de quatre jours, par exemple)
- + 40 F pour les Cafistes non membres des Associations d'Ile-de-France.

Tarifcation spéciale pour les voyages à l'étranger, proportionnelle au coût du voyage.

Sont dispensés de frais administratifs :

- les cadres bénévoles, pour toutes les sorties proposées par la Commission dont ils font partie, ainsi que leurs conjoints;
- les membres du personnel.

PARIS ILE-DE-FRANCE

Randonnée

Responsable de l'activité :

Paul-Louis Maury

Jeunes Randonneurs

Les randonnées «J.R.» ci-dessous sont recommandées aux membres âgés de 20 à 35 ans pour leur permettre de se retrouver entre eux. Ces randonnées sont proposées par les jeunes organisateurs de l'association C.A.F. Ile-de-France.

▲ Dimanche 9 août

LES MELDEUSES. Giuseppe Gagliano

Paris-Est, 8 h 23 (à vérifier) pour Lizy-sur-Ourcq. Isles-les-Meldeuses, Trilport. Retour à Paris : 18 h 23. 25 km. M. Carte IGN 2513 OT.

RJ 10. LUTTONS... CONTRE LE BRONZAGE.

Bernadette Parmain

Une journée à la mer. Programme et inscriptions obligatoires au Club. Places limitées. Billet tarif groupe. 24 km. M.

DE LA PENTE DU CARNELLE,

LA VUE EST MAGNIFIQUE. Olivier Bueb

Paris-Nord, 8 h 10 pour Presles-Courcelles. Forêts de Carnelle et de Chantilly, Orry-la-Ville. Retour à Paris : 18 h 38. 30 km. SO. Cartes IGN 2313 OT et 2412 OT.

▲ Samedi 22 et dimanche 23 août

RW 67. ÉTRETAT, CAP D'ENFER!

Giuseppe Gagliano

F et M. Programme et inscriptions au Club.

▲ Dimanche 23 août

MANTES À L'EAU. Jean-Pierre Jomotte

Paris-Saint-Lazare, 8 h 20 (à vérifier) pour Mantes-la-Jolie. Dennemont, La Roche-Guyon, Bennecourt, Bonnières. Retour à Paris : 18 h 30. 27 km environ. SO. Cartes IGN 2113 O et E.

▲ Samedi 29 et dimanche 30 août

RW 68. MORVAN «EAU VIVE». Giuseppe Gagliano

M. Programme et inscriptions au Club.

▲ Samedi 12 et dimanche 13 septembre

RW 69. LES BRUMES D'AVALLON (Morvan).

Giuseppe Gagliano

M. Programme et inscriptions au Club.

▲ Samedi 19 et dimanche 20 septembre

RW 70. DU SANGLIER ET UNE TRAPPISTE,

S'IL VOUS PLAÎT! Hervé Baylot

Forêt ardennaise et vallée de la Semois. SO. Nuit en gîte. Programme et inscriptions au Club.

▲ Dimanche 27 septembre

LONGUE DROITE. Giuseppe Gagliano

Paris-Nord, 8 h 6 (à vérifier) pour Crépy-en-Valois. Orrouy, près du Rosoir, Compiègne. Retour à Paris : 19 h 59. 28 km. M.

▲ Samedi 3 et dimanche 4 octobre

RW 77. SOLOGNE, «BRAME DU CERF».

Giuseppe Gagliano

M. Programme et inscriptions au Club.

▲ Samedi 24 et dimanche 25 octobre

RW 90. À LA RECHERCHE DU TROU NORMAND.

Hervé Baylot

Clécy et ses environs. SO. Programme et inscriptions au Club.

▲ Dimanche 25 octobre

LES DÉCHAÎNÉS. Giuseppe Gagliano

Paris-Lyon, 9 h 6 pour Bois-le-Roi. Gorges de Franchard, l'obélisque et le château, Fontainebleau. Retour à Paris : 18 h 44. 27 km. SO. Carte IGN 2417 OT.

Rando-camping

▲ Samedi 19 et dimanche 20 septembre

RC 14. RIVIÈRES ET FORÊTS ARDENNAISES.

Olivier Bueb

SO. Programme et inscriptions au Club.

▲ Samedi 26 et dimanche 27 septembre

RC 15. ENTRE PASSÉ ET FUTUR. Xavier Gauffenic

Paris-Montparnasse, 14 h 30 - Versailles, 14 h 45 - Dreux, 15 h 30. Retour à Paris : 18 h 30. 10 + 20 km. M. Renseignements et inscriptions au 01 42 79 14 11 (travail) ou 01 30 58 33 29 (domicile).

Randonnée pour tous

▲ Samedi 1^{er} août

AUTOUR DU THÉRAIN. Pierre Chambert

Paris-Nord, 7 h 19 (à vérifier) pour Cires-lès-Mello. Ansacq, Thury-sous-Clermont, Hermes-Berthecourt. Retour à Paris : 18 h 59. 26 km. M. Cartes IGN 2312 E, 2311 E et O.

▲ Dimanche 2 août

LES MELDEUSES. Geneviève Lacroix

Paris-Est, 8 h 23 pour Isles-Armentières (aller et retour; rendez-vous à l'arrivée). Congis-sur-Thérouanne, Germiny-l'Évêque. Retour à Paris : 18 h 58. 23 km. M. Carte IGN 2513.

DIVAGATION RETZIENNE. Antoine Laubie

Paris-Nord, 8 h 20 (à vérifier) pour La Ferté-Milon. Oigny-en-Valois, forêt de Retz, Villers-Cotterêts. Retour à Paris-Nord : 19 h. 28 km environ. SO. Carte IGN 2512 OT.

MISE EN SEINE. Philippe Mosnier

Paris-Saint-Lazare, 8 h 6 pour Gaillon. Falaises de la Seine (1000 m de dénivellation positive, 5,5 km/h), Saint-Pierre du Vauvray. Retour à Paris : 18 h 25. 34 km. SP. Carte IGN n° 8.

▲ Dimanche 9 août

RANDONNÉE-BAIGNADE. Christian Chapiro

Paris-Lyon, 9 h 6 pour Bois-le-Roi (rendez-vous à l'arrivée). Étang de Bois-le-Roi (arrêt baignade, prévoir maillot de bain), bords de Seine, chaos rocheux, Fontainebleau. F. Carte IGN 2417 OT.

RANDO PHOTO EN FORÊT. Louis Travers

Paris-Lyon, 8 h 27 pour Fontainebleau (rendez-vous à l'arrivée). Mont Ussy, carrefour du Grand-Veneur, gorges d'Aprémont où auront lieu les prises de vues (venir avec un appareil photo), Bois-le-Roi. 20 km. M. Carte IGN 2417 OT.

L'ÂGE DU TAMACA. Philippe Mosnier

Paris-Montparnasse, 6 h 51 grandes lignes pour Nogent-le-Rotrou (aller et retour). Collines du Perche. Retour à Paris : 20 h 33. 40 km. SO-SP. Carte IGN n° 19.

▲ Samedi 15 août**À LA MI-AOÛT, METTONS LE CHAT AU FRAIS.****Olivier Bueb**

Paris-Nord, 8 h 6 pour Vaumoise. Forêt de Retz, Villers-Cotterêts. Retour à Paris : 18 h 55. 30 km. SO. Carte IGN 2512 OT.

▲ Dimanche 16 août**HOUDAN ET LA FORÊT DES QUATRE-PILIERS.****Pierre Dilgard**

Paris-Montparnasse, 9 h 17 pour Houdan (visite de la ville). La forêt et l'étang de la Pimardière, la butte du Tertre, Garancière. Retour à Paris : 19 h 10. 21 km. F.

TITRE INCONNU. Antoine Laubie

Paris-Montparnasse, 8 h (à vérifier) pour Rambouillet. Forêt de Rambouillet, Le Perray-en-Yvelines. Retour à Paris : 19 h 6. 30 km environ. SO. Carte IGN 2215 OT.

BOIS EN DENTS THELLE. Claude Amagat

Paris-Nord, 8 h 36 pour Beauvais. La Chapelle-aux-Pots, Gisors. Retour à Paris-Saint-Lazare : 20 h 40. 42 km. SO-SP.

▲ Samedi 22 août**BLEAU OUEST. Jacques Viard**

Paris-Lyon, 11 h 34 (déjeuner dans le train) pour Bois-le-Roi (aller et retour). Point de vue du camp de Chailly. 15 km. F. Carte IGN 2417 OT.

▲ Dimanche 23 août**FORÊT DE CRÉCY. Geneviève Lacroix**

Paris-Est, 7 h 52 pour Mortcerf. Croix de Tigeaux, bois de l'Épine, Marles-en-Brie. Retour à Paris : 19 h 2. 21 km. M. Cartes IGN 2414, 2415, 2514 et 2515.

SUITE DE LA SIESTE. Mustapha Bendib

Paris-Lyon, 7 h 9 pour Fontainebleau (aller et retour). Chanfroy, rocher de Milly. Retour à Paris : 21 h. 42 à 46 km. SO.

▲ Dimanche 30 août**LA VALLÉE DE LA SEINE (rive droite).****Pierre Chambert**

Paris-Lyon, 8 h 27 pour Bois-le-Roi. Fontaine-le-Port, Samoreau, Champagne-sur-Seine. Retour à Paris : 18 h 44. 24 km. M. Carte IGN 2417 OT.

LES MARES DE LA FORÊT. Benoît Sénéchal

Paris-Lyon, 9 h 6 pour Bois-le-Roi (aller et retour; rendez-vous à l'arrivée). Mares aux Cerfs, aux Évées, à Dagneau et à Piat. Retour à Paris : 17 h 30. 15 km. M. Carte IGN 2417 OT.

DE COCTEAU À CLOCLO. Joël Lelièvre

Paris-Lyon, 7 h 40 pour Buno-Gironville. Milly-la-Forêt, Dannemois, Boutigny. Retour à Paris : 18 h 37. 33 km. SO. Carte IGN 2316 ET.

ENTRE LUNAIN ET LOING. Claude Ramier

Paris-Lyon, 8 h 27 pour Moret (aller et retour; rendez-vous à l'arrivée). Épisy, Bézanleu, Villemer. Retour à Paris : 18 h 44. 34 km. SO. Carte IGN 2517 O.

▲ Dimanche 6 septembre**EN HUREPOIX. Christiane Mayenobe**

Denfert-Rochereau, 8 h 49 RER B (rendez-vous à l'arrivée) pour Gif-sur-Yvette. Gometz-le-Châtel, château de Saint-Jean de Beauregard, Saint-Chéron. Retour à Paris-Austerlitz vers 19 h. 25 km. F-M.

UN ALLER ET RETOUR LARDY. Jean Lortsch

Paris-Austerlitz banlieue, 8 h 56 pour Lardy (aller et retour; rendez-vous à l'arrivée). Boissy-le-Cutté, Janville. Retour à Paris : 17 h 21. 22 km. M. Carte IGN 2316 O.

LE BOIS-ROND. Louis Travers

Paris-Lyon, 8 h 27 pour Fontainebleau (aller et retour; rendez-vous à l'arrivée). Gorges de Franchard, plaine de Chanfroy, le Bois-Rond. 25 km. M. Carte IGN 2417 OT.

DE LA BRËCHE AU THÉRAIN. Joël Lelièvre

Paris-Nord, 8 h 40 pour Clermont. Neuville-en-Hez, forêt de Hez, Ansacq, Cires-lès-Mello. Retour à Paris : 19 h 20. 32 km. SO. Carte IGN 2312 ET.

ET MAINTENANT, C'EST L'ESTOUR D'YVETTE.**Didier Roger**

Paris-Montparnasse, 8 h 18 (à vérifier) pour Dreux. Vallée de l'Eure (hors GR), Maintenon. Retour à Paris : 19 h 3. 35 km environ. SO.

▲ Samedi 12 septembre**VALLONS EN VEXIN. Éliane Benaise**

Paris-Saint-Lazare, 8 h 30 pour La Ville-Tertre. Serans, Boury, Gisors. Retour à Paris : 18 h 30. 25 km environ. M. Cartes IGN 2212 O et 2112 E.

QUI LÂCHE RIVAT? UN FROMAGE!**Philippe Mosnier**

Paris-Nord, 8 h 25 pour Précy-sur-Oise. Uilly Saint-Georges (avec des hors sentiers), Hermes. Retour à Paris : 19 h 35. 35 km. SO-SP. Carte IGN n° 8.

▲ Dimanche 13 septembre**SORTIE ACCUEIL.****Jean-Maurice Artas et Maurice Picollet**

Paris-Lyon, 9 h 6 pour Fontainebleau (aller et retour). Parcours varié en forêt. Retour à Paris : 18 h 44. 15 km. F. Carte IGN 2417 OT.

FORÊTS DE CRÉCY ET D'ARMAINVILLIERS.**Pierre Chambert**

Paris-Est banlieue, 7 h 52 (à vérifier) pour Mortcerf. Favières, étangs de Vincennes et d'Armainvilliers. Retour à Paris : 18 h 33 ou 19 h 2. 25 km environ. M. Carte IGN 2414 ET.

PETITS BRAQUETS RECOMMANDÉS.**Francis Deschenaux**

Paris-Lyon, 8 h 27 pour Bois-le-Roi. Rocher Canon, mont Picollet, rocher Cassepot. Retour à Paris : 17 h 30. 25 km environ (profil « montagneux »). SO. Carte IGN 2417 OT.

FIN D'ÉTÉ EN YVELINES. Philippe Ollivier

Paris-Montparnasse, 9 h 17 (à vérifier) pour Plaisir-Grignon. Davron, Feucherolles, Chambourcy, Saint-Germain-en-Laye RER. Retour à Paris vers 18 h 30. 28 km environ. SO. Carte IGN 2214 ET.

DE LA RENARDE À LA CHALOUETTE.**Claude Ramier**

Paris-Austerlitz banlieue, 7 h 56 (à vérifier) pour Étampes (aller et retour; rendez-vous à l'arrivée). Villeconin, La Forêt-le-Roi, Boutervilliers. Retour à Paris : 18 h 48. 34 km. SO. Carte IGN 2216 ET.

▲ Mercredi 16 septembre**FORÊT DE RETZ. Éliane Benaise**

Paris-Nord, 8 h 29 pour Villers-Cotterêts. Longpont, Corzy. Retour à Paris vers 18 h. 25 km environ. M. Carte IGN 2512 OT.

▲ Samedi 19 et dimanche 20 septembre**RW 73. À LA RECHERCHE DE LA TRUFFE.****Éliane Benaise**

Entre Chaumont et Langres. M. Programme et inscriptions au Club.

RW 71. LES ARDENNES BELGES. Céline Falissard

M. Programme et inscriptions au Club.

RW 74. EN SAVOIE HISTORIQUE ET ARTISTIQUE.**Alfred Wohlgroth**

Journée du Patrimoine. M. Programme et inscriptions au Club.

RW 75. GÎTE AU PAYS DES MORINS. Denis Kerymel

SO. Programme et inscriptions au Club.

GARES DE RENDEZ-VOUS

L'heure indiquée dans le descriptif des sorties est celle du **départ du train** et non celle du rendez-vous, fixé **trente minutes** avant le départ.

La vérification de l'heure de départ doit s'effectuer auprès de la SNCF, seule en possession des horaires éventuellement modifiés.

LYON. Hall du rez-de-chaussée, devant le guichet 48.

AUSTERLITZ. Hall banlieue sous-sol, salle des Automatiques. Grandes lignes : devant les guichets.

MONTPARNASSE. Grandes lignes : devant les guichets. Banlieue : devant l'accès aux quais.

NORD. Hall du rez-de-chaussée, devant le guichet 20 des grandes lignes. Banlieue : rez-de-chaussée devant les guichets.

EST. Banlieue : devant les appareils automatiques. Grandes lignes : devant le bureau de renseignements.

SAINT-LAZARE. Salle des Pas Perdus, devant les guichets grandes lignes.

DENFERT-ROCHEREAU. Devant la gare du RER.

LES RENDEZ-VOUS D'AUTOMNE

auront lieu le dimanche 4 octobre

Suite des programmes Randonnée page 14

RANDONNÉE (suite)

RW 72. VALLÉE DE LA SEMOIS ET ARDENNES BELGES. Claude Ramier
Trajet en car. Hébergement en auberge de jeunesse. SO.
Programme et inscriptions au Club.

▲ Dimanche 20 septembre

DE FERME EN FERME, DE BOIS EN BOIS.
Denise Devez

Paris-Montparnasse, 8 h 39 (à vérifier) pour La Verrière. La Brosse, Saint-Lambert, Saint-Rémy-les-Chevreuse. Retour à Paris Châtelet-les-Halles : 18 h 15. 21 km. F. Carte IGN 2215 OT.

LA VALLÉE DE LA CHALOUETTE. Jean Delonnel
Paris-Austerlitz banlieue, 8 h 56 pour Monnerville (changement à Étampes). Boinville, Saint-Hilaire, Saint-Martin-d'Étampes. Retour à Paris : 18 h 20. 22 km. M.

RESTE-T-IL DES CASTORS? François Mayade
Paris-Montparnasse, 8 h 39 pour Saint-Quentin-en-Yvelines (aller et retour; rendez-vous à l'arrivée). La Bièvre. Retour à Paris : 13 h 6. 11 km. M.

IL N'Y A PAS QUE LES BUTTES DE RÔNE.

Gilles Montigny

Paris-Saint-Lazare, 9 h 15 pour Magny-en-Vexin (aller et retour. Changements à Conflans et à Chars). Serans, La Pierre-Frite, Hadancourt, bois de la Carrelotte. Retour à Paris : 20 h 40. 23 km. M. Cartes IGN 2112 et 2212.

AU FRAIS D'ÉRIC, LE COMPTE EST DÔ...

Didier Roger

Paris-Est, 8 h 23 (à vérifier) pour Lizy-sur-Ourcq. L'Ourcq et la Queue d'Ham, Vaumoise. Retour à Paris-Nord : 17 h 55 ou 18 h 55. 30 à 35 km. SO.

▲ Samedi 26 septembre

TROIS-PIGNONS, DEUX VITESSES.

Michel Gollac et Maurice Picollet

Départ 8 h (M) ou 9 h (SO). Déplacement en voiture. Participants avec ou sans véhicule, téléphonez au 01 40 21 64 14 (M) ou au 01 45 66 62 59 (SO) pour organisation. Tour des Trois-Pignons avec ou sans variante. Deux niveaux : possibilité de changer de groupe au déjeuner. Retour à Paris : 19 h. 17 ou 20 km. M ou SO. Carte IGN 2417 OT.

▲ Dimanche 27 septembre

LA BELLE ET LA BÊTE. Alfred Wohlgroth

Paris-Nord grandes lignes, 9 h 4 (à vérifier) pour Pont-Sainte-Maxence (aller et retour). Forêt d'Halatte, château de Raray (visite). Retour à Paris : 19 h 38. 26 km. M. Carte IGN 2412 OT.

LE DUC ET SA GOURMANDISE. Philippe Mosnier

Paris-Lyon, 9 h 6 pour Fontenay-sur-Loing. Forêt de Mon-

targis (avec des hors sentiers), Montargis. Retour à Paris : 19 h 4. 30 km. SO-SP. Carte IGN n° 21.

▲ Samedi 10 et dimanche 11 octobre

RW 78. SANCERROIS. Éliane Benaise
M. Programme et inscriptions au Club.

▲ Samedi 17 et dimanche 18 octobre

RW 79. DU CÔTÉ DE CHEZ GEORGE SAND.
Alfred Wohlgroth
M. Programme et inscriptions au Club.

▲ Du samedi 17 au samedi 24 octobre

RW 80. SUR LE SENTIER DE SAINT JACQUES.
Jean Delonnel
M. Programme et inscriptions au Club.

▲ Samedi 24 et dimanche 25 octobre

RW 81. SUISSE NORMANDE II. Céline Falissard
M. Programme et inscriptions au Club.

RW 82. LA SUISSE NORMANDE SANS MICKA.
Olivier Bueb
SO. Programme et inscriptions au Club.

RW 83. LA SUISSE NORMANDE. Claude Ramier
Trajet en car. Hébergement en gîte. SO. Programme et inscriptions au Club.

▲ Du samedi 24 octobre au dimanche 1^{er} novembre

RW 84. LA PROVENCE DE GIONO. Éliane Benaise
M. Programme et inscriptions au Club.

▲ Samedi 31 octobre et dimanche 1^{er} novembre (Toussaint)

RW 86. HAUTE BOURGOGNE PRÉROMANE ET ROMANE. Alfred Wohlgroth
M. Programme et inscriptions au Club.

▲ Du lundi 2 au mardi 10 novembre (9 jours)

RW 87. CANTAL : HAUTE VALLÉE DE LA CÈRE.
Geneviève Lacroix
M. Programme et inscriptions au Club.

▲ Du samedi 7 au mercredi 11 novembre (5 jours)

RW 88. LE PÉRIGORD GOURMAND.
Monique Noget et Joël Lelièvre
SO. Programme et inscriptions au Club avant le 31 octobre (10 places).

RW 89. LES CÉVENNES, AUTOUR DU MONT AIGOUAL. Didier Roger
SO. Programme et inscriptions au Club (11 places).

ACHETEZ VOS TOPOS AU CLUB!

- Carte de Bleu
Top 25 IGN 2417 OT - 57 F
- Paris à pied
Topoguide de la traversée de Paris
FFRP (1995) - 90 F
- Gîtes d'étape - Refuges
Édition 98-99 (La Cadole) - 114 F
- Autriche
50 jours de randonnée pédestre
(La Cadole) - 120 F
- Guide du Haut Dauphiné
Massif des Écrins - Tome I
Meije, Soreiller (1995)
par François Labande - 175 F
- Pays nordiques - Ski de fond
(La Cadole) - 100 F
- Neige et sécurité (C.A.F.) - 20 F

De nombreux autres topos sont en vente au Club, renseignez-vous!

RANDONNÉES GLACIAIRES

avec guide de haute montagne

Les conditions d'inscription à ces sorties sont particulières : tous renseignements auprès du secrétariat.
Pour chaque circuit, il y a plusieurs dates de départ ; attention à la référence choisie.

■ IMPORTANT!

ASSURANCES

Les déclarations d'accident doivent être adressées à :
CERCAR & Jutheau
Division RIC / Sinistres
54, quai Michelet
92681 Levallois-Perret Cedex

Pour l'assistance

rapatriement, appeler :
Mondial Assistance - 01 40 25 52 55
2, rue Fragonard - 75807 Paris Cedex 17
en indiquant le numéro
de contrat du C.A.F. : 611.728
et l'endroit exact où vous vous trouvez.

■ CHAMONIX-ZERMATT

Entre les deux capitales de l'alpinisme et les deux grands sommets des Alpes, le mont Blanc et le Cervin

RM 3. Du 27 juillet au 1^{er} août

RM 4. Du 10 au 15 août

RM 5. Du 24 au 29 août

- Hébergements : refuges gardés
- Niveau III, pour randonneurs endurants, en excellente condition physique
- Participation aux frais : 3 740 F incluant le retour Zermatt-Chamonix
- Nombre de places : 1 guide / 7 personnes
- Date limite d'inscription : 10 jours avant le départ

■ LES GLACIERS DE LA VANOISE

Au centre des Alpes françaises, un panorama exceptionnel sur le mont Blanc et la Meije

RM 7. Du 27 juillet au 1^{er} août

RM 8. Du 31 août au 5 septembre

- Hébergements : refuges gardés
- Niveau III, pour randonneurs endurants, en excellente condition physique
- Participation aux frais : 3 290 F
- Nombre de places : 1 guide / 7 personnes
- Date limite d'inscription : 10 jours avant le départ

CIRCUITS DE RANDONNÉE - ÉTÉ 1998

Fiches techniques disponibles au Club

Réf.	Dates	Organisateurs	Niveau	Lieu
RE 14	Du 26 juillet au 1 ^{er} août	Chantal de Fouquet + guide de haute montagne	III	Les Écrins verts et blancs
RE 15	Du 1 ^{er} au 13 août	Alfred Wohlgroth	II	Grands cols suisses, entre Rhin et Rhône
RE 16	Du 1 ^{er} au 16 août	Claude Ramier	II	Les massifs du Haut Adige
RE 17	Du 1 ^{er} au 16 août	Michel Lohier	I	Entre Ariège et Andorre
RE 18	Du 8 au 16 août	Daniel Duchesne	II-III	Traversée de Belledonne
RE 19	Du 30 août au 4 ou 5 septembre	Geneviève Salmon	II	Vieux Chaillol et Champsaur
RE 20	Du 3 au 12 septembre	Geneviève Lacroix	II	Le Saastal (Valais)
RE 24	Du 5 au 12 septembre	Catherine Gourcerol	II	Partition autrichienne
RE 21	Du 6 au 15 septembre	Robert Sandoz	II	Tour de l'Oisans
RE 22	Du 20 au 26 septembre	Jean-Maurice Artas	I	Val Blenio (Tessin)
RE 23	Du 20 au 30 septembre	Geneviève Lacroix	I-II	Alpes d'azur : la Roya

WEEK-ENDS DE RANDONNÉE ET SORTIES DE PLUSIEURS JOURS

Réf.	Dates	Organisateurs	Niveau	Lieu	Transp.
RW 65	8 et 9 août	Catherine Gourcerol	M	En Normandie	
RW 66	15 et 16 août	Monique Noget - Joël Lelièvre	M	La Côte Fleurie ou d'Opale	
RW 67	22 et 23 août	Giuseppe Gagliano	F et M	Étretat	
RW 68	29 et 30 août	Giuseppe Gagliano	M	Morvan « eau vive »	
RW 69	12 et 13 sept.	Giuseppe Gagliano	M	Les brumes d'Avallon (Morvan)	
RC 14	19 et 20 sept.	Olivier Bueb	SO	Rivières et forêts ardennaises	Car
RW 70	19 et 20 sept.	Hervé Baylot	SO	Forêt ardennaise et vallée de la Semois	Car
RW 71	19 et 20 sept.	Céline Falissard	M	Les Ardennes belges	Car
RW 72	19 et 20 sept.	Claude Ramier	SO	Vallée de la Semois et Ardennes belges	Car
RW 73	19 et 20 sept.	Éliane Benaise	M	Entre Chaumont et Langres	
RW 74	19 et 20 sept.	Alfred Wohlgroth	M	En Savoie (Journée du Patrimoine)	
RW 75	19 et 20 sept.	Denis Kerymel	SO	Au pays des Morins	
RC 15	26 et 27 sept.	Xavier Gauffenic	M	Entre passé et futur	
RW 76	2 au 6 oct.	Pierre Chambert	II	Massif de la Tournette et Parmelan	
RW 77	3 et 4 oct.	Giuseppe Gagliano	M	Sologne	
RW 78	10 et 11 oct.	Éliane Benaise	M	Sancerrois	
RW 79	17 et 18 oct.	Alfred Wohlgroth	M	Du côté de chez George Sand	
RW 80	17 au 24 oct.	Jean Delonnelle	M	Sur le sentier de Saint-Jacques	
RW 81	24 et 25 oct.	Céline Falissard	M	Suisse normande II	Car
RW 90	24 et 25 oct.	Hervé Baylot	SO	Suisse normande	Car
RW 82	24 et 25 oct.	Olivier Bueb	SO	La Suisse normande	Car
RW 83	24 et 25 oct.	Claude Ramier	SO	La Suisse normande	Car
RW 84	24 oct. au 1 ^{er} nov.	Éliane Benaise	M	La Provence de Giono	
RW 85	24 et 25 oct.	Didier Roger	SO	Compiégnois	
RW 86	31 oct. et 1 ^{er} nov.	Alfred Wohlgroth	M	Haute Bourgogne	
RW 87	2 au 10 nov.	Geneviève Lacroix	M	Cantal	
RW 88	7 au 11 nov.	Monique Noget - Joël Lelièvre	SO	Périgord	
RW 89	7 au 11 nov.	Didier Roger	SO	Cévennes	

Niveau I. Randonnée en moyenne montagne

Cinq à sept heures de marche effective par jour sur sentiers balisés, éventuellement hors sentiers, sans passages difficiles ou dangereux. Bonne allure dans l'ensemble. Pour personnes débutantes ou déjà habituées. Bonnes chaussures de marche nécessaires. Sacs à dos jusqu'à 8 à 10 kg.

Niveau II. Randonnée alpine

Étapes moyennes de sept à huit heures de marche effective par jour sur sentiers balisés ou non, ou hors sentiers, avec passages éventuels sur névés. Dénivelées importantes. Bonne allure, même en altitude. Ascension de sommets faciles ne nécessitant aucun matériel technique. L'itinéraire peut présenter quelques passages délicats ou vertigineux exigeant attention et sûreté. Pour randonneurs expérimentés, endurants et non sujets au vertige.

Niveau III. Haute randonnée avec ascensions éventuelles

Ces sorties s'adressent à de bons randonneurs ayant une expérience technique en alpinisme. Les participants auront déjà réalisé quelques courses de niveau facile ou peu difficile en neige et rocher.

Expérience demandée : encordement sur baudrier, assurage efficace du coéquipier sur l'épaule, anneau de corde sur becquet ou piolet, cramponnage sur pente de neige jusqu'à 35°; en rocher : 2^e degré Bleau ou III montagne. Les étapes ne sont pas forcément plus longues qu'au niveau II, mais le sac peut être plus lourd (10 à 15 kg) en raison de l'équipement supplémentaire. Chaussures à semelles armées recommandées.

IMPORTANT

L'organisateur n'est pas préposé pour faire de l'initiation à l'alpinisme. Les participants devront donc en posséder les bases techniques.

- Pour toutes les sorties ci-contre : programmes détaillés et inscriptions au Club (sauf certaines randonnées camping).
- Ouverture des inscriptions : deux mois avant la sortie, de date à date.
- Pour vous inscrire, il est nécessaire de remplir intégralement un bulletin d'inscription joint au programme, et de le renvoyer, accompagné du règlement, dans une enveloppe libellée à l'adresse du C.A.F. d'Ile-de-France.
- En cas de désistement (transport par train) d'un participant, les frais administratifs et les frais engagés seront conservés.
- En cas de désistement (transport par car) d'un participant, les frais administratifs, les frais engagés et le montant du transport seront retenus. Si l'auto-car est complet au départ, seuls les frais administratifs seront retenus.

MARDI 6 OCTOBRE AU C.A.F.
et
LUNDI 12 OCTOBRE À MURS MURS
à partir de 19 h 30

SOIRÉES

MANŒUVRES DE CORDES

pour les débutants et les amnésiques!...

Inscriptions au secrétariat ou par
téléphone avant le 26 septembre

*Si vous possédez un baudrier, il pourra
vous être utile!*

CYCLE D'INITIATION A L'ESCALADE

La forêt de Fontainebleau est le plus beau
site d'escalade sur blocs connu sur cette
planète et nous y organisons chaque année
deux sessions d'initiation, à l'automne et
au printemps.

Vous pourrez y acquérir un excellent
niveau technique et aborder ensuite
l'escalade en falaise, puis la montagne.

Nous vous attendons nombreux pour
quelques dimanches en forêt, loin du bruit
et de la ville.

■ ORGANISATION DU CYCLE

Le cycle comprend sept dimanches à Fon-
tainebleau et un week-end en falaise.

- Sept départs en car de la place Denfert-
Rochereau à 8 h 30 (rendez-vous à 8 h 15).
- Un week-end en falaise en voiture indivi-
duelle.

Un moniteur bénévole encadre chaque
groupe de quatre à cinq participants dont
il assure la progression pendant toute la
durée du stage.

■ INDISPENSABLE DANS LE SAC

- Les chaussons d'escalade (une taille bien
ajustée).
- Des vêtements amples : un pantalon trop
serré entrave les mouvements. De quoi se
protéger de la pluie (et du soleil).
- Une nourriture saine et abondante. Nous
prendrons le temps de nous restaurer.
- Pour une bonne adhérence sur le rocher,
il faut avoir des semelles propres, alors
pensez au chiffon ou mieux, au tapis.

■ INSCRIPTIONS

Auprès du secrétariat Escalade
(accueil du C.A.F. Ile-de-France
24, avenue de Laumière - 75019 Paris
Tél. 01 53 72 88 00).

Date limite d'inscription :
une semaine avant le début du cycle.

Coût : 500 F, comprenant l'inscription et
les sorties en car.

Sortie haute école en sus.

Il est rappelé que l'inscription est exclusi-
vement personnelle.

**Le cycle d'automne commence
fin septembre**

Inscriptions dès le 17 août à l'accueil.

Nous vous attendons!

La Pédale Alpine Parisienne

Commission VTT et Vélo de Montagne

Responsable de l'activité :

Didier Spivak - Tél. 01 40 18 91 07 (jusqu'à 22 h 30)

Pour le mois d'août, on fait relâche. Toutefois, n'hésitez pas à
téléphoner. Il est toujours possible de se retrouver et de péda-
ler de concert. Et puis, gardez la forme pour septembre...

▲ Dimanche 13 septembre

Participation à la randonnée VTT AUXERRE-VÉZELAY
Pour tous renseignements, téléphoner à Didier Spivak au
01 40 18 91 07.

▲ Du samedi 12 au samedi 19 septembre

BARCELONNETTE-VINTIMILLE avec Daniel Duchesne
Renseignements et inscriptions au secrétariat.

▲ Dimanche 27 septembre

SAINT-QUENTIN-EN-YVELINES. Étienne Koch
Randonnée de niveau facile (25 km) en forêt, du côté de
Saint-Quentin-en-Yvelines. Contacter Étienne Koch au
01 30 64 16 68.

Rendez-vous à la gare de Saint-Quentin-en-Yvelines (sortie
côté centre commercial), à 10 heures.

Escalade

Rando-Escalade et VTT

Responsable de l'activité :

Didier Spivak - Tél. 01 40 18 91 07 (jusqu'à 22 h 30)

■ Une randonnée pédestre ou à VTT vous conduira vers les
rochers d'escalade. Tous les niveaux d'escalade seront
abordés; les débutants seront toujours encadrés.

■ Nos lieux de rendez-vous

• **En car :** à Denfert-Rochereau, face à la gare du RER, à 8 h 30
pour un départ à 9 heures. N'oubliez pas de vous inscrire au
secrétariat du Club durant la semaine précédente (il vous faudra
indiquer votre numéro d'adhérent) et de joindre ou d'en-
voyer à temps le montant de l'inscription, soit 55 F. Pas de
réservation par téléphone.

• **En train :** pour Paris-Lyon, face au guichet 48 (Relais H).
Pour Paris-Lyon banlieue, si vous êtes en avance, face au
guichet 48, sinon sur le quai de départ (ou d'arrivée). Pour
Paris-Austerlitz, sur le quai de départ (ou d'arrivée).

■ Nous vous rappelons les cartes IGN utiles :

- pour Bleau, Top 25 2417 OT
- massifs périphériques, Top 25 2316 ET (La Ferté-Alais,
Malesherbes).

■ Pour des raisons évidentes, nous vous demandons
d'être à jour de vos cotisations et de vous munir de votre
carte du Club. Merci!

Quand aucune sortie n'est programmée, vous pouvez
vous joindre à la collective « Bleau ».

**Programme allégé pour le mois d'août, mais pensez à
téléphoner; des sorties sont toujours possibles.**

▲ Dimanche 23 août

ROCHER D'AVON. Deke Dusingberre
Paris-Lyon, 9 h 3 pour Fontainebleau. Retour à Paris :
18 h 44.

▲ Dimanche 30 août

FRANCHARD-ISATIS. Didier Spivak
Paris-Lyon, 8 h 27 pour Fontainebleau. Retour à Paris :
18 h 44. Rando VTT M.

▲ Dimanche 6 septembre

LE SANGLIER. Michel Lintz (à pied)
Paris-Austerlitz banlieue, 8 h 57 (à vérifier) pour Lardy
(rendez-vous à l'arrivée). Deux retours au choix. La Ferté-
Alais, rando pédestre M (13 km); Lardy, rando pédestre SO
(20 km). Carte IGN 2316 ET.

▲ Dimanche 20 septembre

LE COQUIBUS. Michel Lintz
Paris-Lyon banlieue, 8 h 41 pour Maisse (rendez-vous à
l'arrivée). Retour à Paris par Boutigny : 18 h 40. Rando
pédestre SO. 21 km. Carte IGN 2316 ET.

▲ Samedi 26 et dimanche 27 septembre

Sortie en falaise : HAUTEROCHE
Didier Spivak et Christian Bonnet
Réunion préparatoire obligatoire le jeudi 24 septembre au
Club à 19 h 30 - 20 h. Contacter Didier Spivak au
01 40 18 91 07. Hauteroche est accessible en train.

Fontainebleau

Responsable de l'activité :

Philippe Grisoni - Tél. 01 40 16 93 39

• Nos sorties sont exclusivement réservées aux membres
du Club Alpin, majeurs et en possession de leur carte
d'adhérent.

• En cas de mauvais temps, nous marcherons en attendant
que les rochers sèchent! Pensez à prendre vos chaussures
de rando ou des baskets.

• Les rendez-vous sur place se font une heure après le
départ de la porte d'Orléans (monument Leclerc, à 200 m
au sud de la porte d'Orléans). Répartition des grimpeurs
dans les voitures et partage des frais.

Débutants : consultez le guide Je débute (au C.A.F., ave-
nue de Laumière) et n'hésitez pas à vous présenter au
moniteur le jour de la sortie; bienvenue au Club!

VENDEREDI

Le dimanche à Bleau c'est bien, mais pas très original, d'où
beaucoup de monde sur et autour des rochers et un peu
trop de temps passé sur la route. Rien à voir avec le mer-
credi : la forêt pour soi tout seul... ou presque!

Ces séances, sans encadrement, sont l'occasion de grim-
per au calme, mais pas seul, chacun suivant son niveau.

Rendez-vous informels sur les sites suivants :

▲ 9 septembre - ISATIS

▲ 16 septembre - ROCHER CANON

▲ 23 septembre - BAS CUVIER

▲ 30 septembre - ROCHER SAINT-GERMAIN

Pour plus de renseignements (fixer un rendez-vous plus
précis, partager un véhicule...), contactez Hervé Hutin au
01 47 02 07 73 ou Jean Robbe au 01 43 31 20 27.

À bientôt sur les blocs!

SAMEDI

Rendez-vous porte d'Orléans au monument Leclerc (200 m
au sud de la porte) à 10 h 30, ou 11 h 30 sur place.

▲ 1^{er} août

DAMPIERRE

▲ 8 août

SÉGOGNOLE - ROCHE AUX OISEAUX.

Cécile Charpentier et Alain Garric

▲ 15 août

POTALA

▲ 22 août

APREMONT-BIZONS. Paul Bosshard

▲ 29 août

ROCHER DES POTETS - JEAN DES VIGNES

▲ 5 septembre

CANCHE AUX MERCIERS. Philippe Grisoni

▲ 12 septembre

PIGNON-POTEAU - GROS SABLONS

▲ 19 septembre

ROCHE AUX SABOTS.

Paul Bosshard et Pascal Quindry

▲ 26 septembre

BAS CUVIER. François Michel et Pascal Quindry

DIYRANCHE

Rendez-vous porte d'Orléans (statue du général Leclerc) à 9 h 30, ou une heure plus tard sur place.

▲ 2 août - BOIS-ROND.

▲ 9 août - LA PADOLE. Alain Garric

▲ 16 août - MONT USSY.

▲ 23 août

CUVIER-REMPART ET MERVEILLE. Alain Garric

▲ 30 août

FRANCHARD-ISATIS ET HAUTES PLAINES.

Hervé Hutin, Alain Le Meur, Paul Bosshard et Marc Devauchelle

▲ 6 septembre

PETIT-BOIS DE SAINT-PIERRE. Alain Garric

▲ 13 septembre - ÉLÉPHANT. Hervé Hutin

Perfectionnement : François Michel

▲ 20 septembre - ROCHER FIN. Alain Le Meur

▲ 27 septembre

DAME-JOUANNE - MAUNOURY. Philippe Grisoni

Dîner au Chalet Jobert

Falaise

Responsable de l'activité :

Noureddine Ghammi - Tél. 01 60 79 26 96

WEEK-ENDS

■ L'inscription à ces sorties se fait le jeudi soir précédent à partir de 19 heures dans les locaux du Club. N'oubliez pas de venir avec votre carte d'adhérent 98 à jour.

■ En cas d'impératif majeur (mauvais temps, absence d'hébergement), la destination des sorties peut être modifiée ou la sortie annulée.

▲ 5-6 septembre

VIEUX-CHÂTEAU (Bourgogne). Anne-Marie Corvée

Tous niveaux. Hébergement en gîte.

▲ 12-13 septembre

CORMOT (Bourgogne). Noureddine Ghammi

Tous niveaux. Hébergement en gîte.

▲ 19-20 septembre

HAUTEROCHE (Bourgogne). Pepino Gulli

Tous niveaux. Hébergement en gîte.

▲ 26-27 septembre

SAFFRES (Bourgogne). Anne-Marie Corvée

Tous niveaux. Hébergement en gîte.

SEMANTINE D'ÉTÉ

La sortie suivante est un rassemblement de grimpeurs autonomes, prêts à évoluer sous leur propre responsabilité. Il s'agit de parcourir des voies nouvelles, bien équipées, qui ont été ouvertes en milieu alpin, là où le rocher est le meilleur.

Un niveau minimum (5c en tête) est exigé, mais l'essentiel est de bien maîtriser les techniques d'assurance, installation de relais, éventuellement pose de coinceurs, indispensables à la découverte en toute sécurité de ces itinéraires d'une dizaine de longueurs.

Fiche de renseignements et inscriptions au secrétariat.

▲ Du samedi 8 au samedi 15 août

FA 11. SUISSE. Monique Rebillé

Le granit au-dessus des cols de la Furka, du Susten et du Gothard. Hébergement en refuges.

Groupe Jeunes

Responsable de l'activité :

François Henrion

Les activités du groupe débiteront après la rentrée scolaire. Le calendrier sera publié dans le prochain *Paris-Chamonix* et disponible au secrétariat à partir de début septembre.

ÉTÉ 98

HAUTES-ALPES

Pour les jeunes, plusieurs stages d'escalade, de randonnée et d'alpinisme sont proposés. Documentation et informations au secrétariat du C.A.F. Ile-de-France ou en écrivant à François Henrion :

21, rue Jamin - 92340 Bourg-la-Reine

Répondeur-Fax : 01 46 65 84 43

ou 04 92 45 82 95 après le 1^{er} juillet.

PETITES ANNONCES

Une rubrique «petites annonces» est réservée, à titre gratuit, aux adhérents du C.A.F. Ile-de-France abonnés à *Paris-Chamonix*.

Envoyez vos offres et propositions à : Claude Dubois - C.A.F. Ile-de-France - 24, avenue de Laumière - 75019 Paris

Ces annonces concernent les offres de vente ou d'achat de matériel, d'équipements, de livres, etc. Le matériel de sécurité, tel que corde et baudrier, est exclu ainsi que les parapentes.

VENTES

► Lit pliant 2 places. Spécial pour véhicule Espace Renault. 300 F

Gérard Bonnet - 4, rue Mercière 93250 Ville-momble - Tél. 01 48 54 87 97

► Skis réaffûtés exc. état, peu utilisés. Fix. Rando Silvretta 404 couteaux.

• 195 cm Dynastar Kevlar. 1090 F

• 170 cm Blizzard Alpin Titanal, glass carbon. 690 F.

► Chaussures rando Dynafit, t. 10 1/2. 290 F. Yves Benoit - 4, rue Emilienne 92140 Clamart - Tél. 01 46 42 85 84

► Collection assez complète des bimestriels *Parapente Mag* (du n° 3, juil. 89 au n° 48, déc. 96) et *Climbing* (américain, depuis juin 89 sauf période 4.93 au 4.95).

► *L'ABC du parapente, traité de pilotage et de mécanique du vol* par H. Apupetit

Michel Lintz - 12, rue Commandant-Mouchotte 91220 Brétigny-sur-Orge - Tél. 01 60 84 45 13, après 21 h.

► Sac de couchage Wilsa Sarco cloisonné, - 5°, polyamide, lignes Carnoux, 80 x 230. Très bon état. 300 F

► Ski de fond à farter norvégien. Fixation chaussures pour pointes. 2 m. Largeur 5 cm. 100 F Catherine Aymon - 135 bis, avenue Président-Wilson 93100 Montreuil - Tél. 01 48 57 63 12

► Chaussures de montagne en cuir Garmont modèle 97 (Pinnacle), taille 40. Bonnes chaussures mixtes : haute randonnée et alpinisme. Légères : 1,6 kg. 500 F (neuves : 960 F).

Cécile Geiger - 13, allée du parc de Bièvre - 94240 L'Hay-les-Roses - Tél. 01 49 73 20 15

PARIS-CHAMONIX

17

N° 133 - Août-Septembre 1998

CENTENAIRE DE LA S.P.M.

La Société des peintres de montagne fête cette année le centenaire de sa création à l'initiative de Franz Schrader, alors vice-président du C.A.F.

Une première manifestation a eu lieu en février dernier à Sallanches.

Deux autres sont prévues au cours des prochains mois :

- à Chamonix, salle Michel Croz, du 10 juillet au 4 août ;
- à Paris, mairie du VI^e arrondissement, place Saint-Sulpice, du 8 au 30 septembre.

Le C.A.F. sera associé à cette dernière manifestation, où l'on pourra admirer entre autres, la maquette du panorama du Mont-Blanc, par Franz Schrader.

Parapente

Responsable de l'activité :

Jean Riva - Tél. 01 45 47 49 20

Permanence tous les jeudis, de 18 h à 19 h 30 devant le panneau « Parapente ».

FORMATION

Voir les différents stages (CFD, accompagnateur grand vol) proposés dans *Montagnes-Infos* n° 16, page 41.

ATOURNÉES DE COUVERTOUR

Les samedis et (ou) dimanches : vols-baptêmes biplace à la demande, suivant météo et disponibilité des biplaceurs. Contacter **Marc Rimmelspacher** au 01 43 67 42 46.

TOURNÉES DE SORTIES

▲ **Samedi 19 et dimanche 20 septembre**
COUPE ICARE. Jean Riva
Saint-Hilaire-du-Touvet

▲ **Samedi 26 et dimanche 27 septembre**
RASSEMBLEMENT NATIONAL
DES PARAPENTISTES DU C.A.F.
Saint-Hilaire-du-Touvet et Chamrousse

Feuilles de renseignements et d'inscription auprès de **Jean Riva** ou à l'accueil (réservation obligatoire avant le 31 août).

- Pour chaque week-end, au plus tard le vendredi soir, au plus tôt la semaine qui précède, les informations sur les sorties décidées sont enregistrées dans la « boîte vocale » (ou mémophone, accessible par le 08 36 72 ou le 08 36 73 75 75 si vous appelez d'un autre département que Paris).

Numéro de boîte : 142027594 # - Code secret : 9999 #

RENCONTRES

Rencontres des parapentistes parisiens, 24 avenue de Lau-
mière, le premier mardi du mois entre 18 h et 21 h.

4 août • 1^{er} septembre • 6 octobre • 3 novembre

LICENCES FFVL 1998

La licence FFVL 1998 est disponible pour les Cafistes à jour de leur cotisation C.A.F. 98. Prévoir un certificat médical si la date est dépassée, un chèque de 400 F à l'ordre de la FFVL comprenant l'assurance individuelle et 20 F à l'ordre du C.A.F. Ile-de-France pour la cotisation 98 Ligue FFVL Ile-de-France.

Contactez **Jean Riva** à la permanence ou par téléphone.

Spéléologie

Responsable de l'activité :

Jean-François Pozo - Tél. 01 69 42 03 80

- Permanence tous les mercredis de 18 h 30 à 20 heures.
- Renseignements téléphonés :
Jacques Chabert : 01 46 28 57 45
- Renseignements, accueil des débutants : **José Leroy**, le mercredi et aux réunions-conférences.

REUNIONS/CONFÉRENCES

Une réunion-conférence est organisée, généralement chaque mercredi ou vendredi de fin de mois, à 20 h 30, dans la grande salle du Club.

Autres Associations C.A.F. en Ile-de-France

VAL-DE-MARNE

2, rue Tirard - 94000 Créteil

- Programme des activités du Club consultable sur répondeur 24 h/24 au 01 41 50 15 94.
- Escalade au «Mur de Vitry» chaque mercredi de 19 à 22 heures. Gymnase du Port-à-l'Anglais, rue Charles-Fourier à Vitry-sur-Seine. On y vient pour grimper, pour se rencontrer.
- **Contacts :**
Bruno Gaudry - Tél. 01 45 47 52 40
Jean-Marie Lasseur - Tél. 01 48 31 99 98
Claude Schrimpf - Tél. 01 45 69 12 69
Jean-François Thévenart - Tél. 01 46 81 83 05

VERSAILLES

ESCALADE :

Pierre Bedin - Tél. 01 34 74 21 97 (répondeur)
Isabelle Leroy - Tél. 01 30 21 48 57 (répondeur)

- Les rendez-vous sont le dimanche matin à 9 heures, à Versailles, devant la place d'Armes au niveau de la ligne de bus 171 du terminus RATP, sur l'avenue de Paris.

N'hésitez pas à nous téléphoner avant les sorties.

RANDONNÉE :

Elisabeth Gouvil - Tél. 01 30 82 68 97
Pascal Baud - Tél. 01 30 45 29 01

- Une réunion a lieu tous les premiers jeudis du mois au 6, rue Edmée-Frémy à Versailles, près de la gare des Chantiers, à 20 h 30. Pas de réunion en juillet-août.

SAINT-GERMAIN-EN-LAYE

Pour tout savoir sur nos activités, vous pouvez consulter nos répondeurs téléphoniques 24 heures sur 24 :

- **Mur d'escalade : 01 39 74 08 82**
Séances le mercredi et (ou) le vendredi soir, de 20 heures à 23 heures.
- **Sorties escalade, randonnée et VTT : 01 39 21 84 64**
Séances le dimanche et le week-end.
Contact direct pour la randonnée : **Vincent Geus** au 01 41 15 16 37
Contact direct pour le VTT : **Philippe Leconte** au 01 39 58 31 57

SEINE-ET-MARNE SUD

Le programme des activités est envoyé aux membres du C.A.F. Seine-et-Marne Sud ou disponible sur demande. Pour tous renseignements, vous pouvez écrire au

Club Alpin de Seine-et-Marne Sud :

c/o **Christian Chapiro** - 3, rue Chantemerle - 77590 Bois-le-Roi

ou téléphoner à :

Christian Chapiro : 01 60 69 15 20
Dominique Colson : 01 64 09 33 71
Benoît Sénéchal : 01 60 59 10 20

Réunion mensuelle le dernier jeudi de chaque mois, de 20 h 30 à 22 heures, à la **Maison des Associations**
3, avenue de la Forêt - Bois-le-Roi

À l'étranger

Responsable de l'activité :

Henri Luksenberg

La brochure récapitulative des voyages lointains organisés par le C.A.F. Ile-de-France est disponible au Club ou envoyée sur simple demande.

■ TURQUIE

Cappadoce et Taurus

1^{er} au 15 août - 5 au 19 septembre

■ BULGARIE - Lumière des Balkans

8 au 22 août

■ TANZANIE

Ascension du Kilimandjaro

13 au 27 août - 29 décembre au 9 janvier 99

■ LA RÉUNION

Grande traversée - 4 au 18 octobre

■ MONGOLIE

Désert de Gobi - 5 au 22 août

■ ÉTATS-UNIS

Les grands parcs de l'Ouest

6 au 27 septembre

■ CANADA

Randonnées dans les Rocheuses

5 au 26 septembre

■ YEMEN

Montagnes de l'Arabie heureuse

18 octobre au 1^{er} novembre

Avec Henri Luksenberg

■ JORDANIE

Randonnées à Petra et Wadi Rum

1^{er} au 15 novembre

■ MAROC

Grande traversée de l'Atlas

5 au 26 septembre

■ NÉPAL

Tour des Annapurnas, Sanctuaire, Thorong Peak

3 au 31 octobre - 10 octobre au 7 novembre

31 octobre au 28 novembre

Camp de base de l'Everest et lacs de

Gokyo, Island Peak, Mera Peak

3 au 31 octobre - 31 octobre au 28 novembre

Dolpo - 1^{er} au 22 août

Langtang - 21 novembre au 5 décembre

Langtang et Gosainkund - 10 au 31 octobre

Kanchenjunga - 29 septembre au 25 octobre

Avec Ghislaine Bourindeloup

■ TIBET

4 octobre au 1^{er} novembre

■ INDE

Traversée du Zaskar

1^{er} au 29 août

Garhwal : sources du Gange

19 septembre au 10 octobre

La fiche technique détaillée de chaque voyage est à votre disposition au Club Alpin Français d'Ile-de-France

Alpinisme

Responsable de l'activité : Jean-Pierre Mazier - Tél. 01 47 66 88 58

Pour toutes ces sorties, vous pouvez demander dès maintenant les fiches programme au secrétariat avant de vous inscrire (elles indiquent le coût du stage, le matériel à emporter, éventuellement les coordonnées du guide, etc.).

Les inscriptions aux sorties sont ouvertes :

- en car-couchettes, un mois avant la date de la sortie (qui correspond à l'arrivée sur le terrain);
- en train ou en véhicule individuel, deux mois avant.

Après avoir choisi votre (ou vos) courses, adressez-nous par courrier le (les) numéro(s) de la (des) sortie(s) ainsi que le nom, l'adresse et le téléphone de la personne à prévenir en cas d'accident. Joignez le règlement correspondant et adressez l'ensemble au C.A.F. Ile-de-France.

Vous pouvez également vous inscrire sur place (pas d'inscription par téléphone ni par télécopie).

DÉSISTEMENTS

- Pour les sorties en car, si le participant annule de son fait, quel que soit le motif, la totalité du montant versé à l'inscription sera retenue (généralement frais de dossier et transport principal).
 - Pour les sorties en train, les frais seront de 80 à 150 F, selon la durée de la sortie. Si le désistement intervient après l'achat des billets, le remboursement sera fonction des sommes recouvrées par le Club.
- Aucun transfert ne sera possible en cas de désistement, sauf pour les sorties en train, avec une retenue de 50 F.

En raison des conditions climatiques, la compétition prévue le 26 avril n'a pu avoir lieu. Nous la reportons au mois de septembre ! Notez donc sur vos agendas :

Dimanche 26 septembre 1998

COMPÉTITION D'ESCALADE DE LA COMMISSION ALPINISME

Massif de Beauvais-Nainville - Côté est

Quatre niveaux :

- Fourmi (blocs jaunes et orange),
- Léopard (blocs orange et bleus),
- Cheeta (blocs bleus et rouges),
- Ventouse chevelue (blocs rouges et au-delà)

Un parcours Enfants : Puceron (le circuit Blanc Enfants)

• Super finale en cas d'ex aequo dans une catégorie.

• Récompenses en bons d'achat aux trois premiers des cinq catégories, mais... si tous les adultes qui s'inscrivent pensent à apporter un cadeau, aucun enfant ne repartira les mains vides ! Chiche ?

• Inscriptions sur place (au niveau du nouveau parking) de 9 h à 11 heures. Conditions d'inscription :

- être à jour de sa cotisation,
- enfant : être accompagné d'un adulte.

• Parcours en binôme ou en trinôme, selon affinités

• Remise des feuilles de parcours dès 16 heures

• Clôture et proclamation des résultats à 17 h 30

VEZ NOMBREUX !


Sortie	Encadrants	Course - Hébergement	Niveau	Part.
● 29 et 30 août - Réunion préparatoire le vendredi 21 août à 21 heures Déplacement en train				
ALP 45	L. Métivier	Mont Aiguille, voie nord	PD	2
● 12 et 13 septembre - Massif des Aravis - Coût : 560 F - Réunion préparatoire le jeudi 3 septembre Déplacement en car - Rendez-vous porte d'Orléans le 11 septembre à 22 heures				
ALP 46	H. Rogel et N. Chamoux	Pointe Percée - Refuge	D	4
ALP 47	A. Michel et J.-P. Mazier	Perfectionnement rocher III ou IV - Camping En priorité pour les participants à ALP 21*	III ou IV	6
ALP 48	F. Baroudelet et P. Martin	Bargy. Voie des Dalles - Hauteclaire - Camping	TD	4
ALP 49	R. Mongabure et F. Rabourg	Pointe Percée - Refuge	D+	4
ALP 49bis	Ph. Grisoni et E. Chevreau	Pointe Percée : Ça rigole dans les cannelures Arête du Doigt - Refuge	V+	4
ALP 50	Autonomes			

* Voir Paris-Chamonix n° 131, page 23.

PASSE MONTAGNE

L'espace bleausard


Chaussons, cordes, matériel,
vêtements d'escalade et de montagne



Grégoire Clouzeau dans Beaulieu - 7a* - Franchard Cuisinière - Photo : Alain Hofman

95-102, avenue
Denfert-Rochereau
75014 Paris

Tél. 01 43 22 24 24
01 43 29 09 43



Chronique des LIVRES

MARIUS COTE-COLISSON

Si nous sommes possédé par une passion invétérée pour la peinture, ce n'est pas pour autant ce qui nous incite à inaugurer cette chronique en commentant *Le Sentiment de la montagne*. Ce magnifique ouvrage, édité par Glénat en coédition avec le musée de Grenoble et les éditions de la Réunion des Musées Nationaux, peuple plus de 250 pages d'illustrations de vues sur la montagne et nous aide à micux saisir les motivations réelles des artistes suivant les siècles. À la cime, choisie comme toile de fond, a succédé un domaine plus ou moins irréaliste; Fridrich a sacralisé ce milieu, Cézanne a jonglé avec la structure de la montagne Sainte-Victoire, Kandinski l'a vue bleue (c'était son droit). Reconnaissons que l'alpiniste-architecte-restaurateur Viollet-le-Duc a apporté son optique personnelle. En résumé, une contribution précieuse en matière d'éducation culturelle.





Le sentiment de la montagne

Un parfait gâchis

La montagne peut être génératrice de drames. Émerge *La Tragédie de l'Everest*, de J. Krankauer. Deux éditeurs ont adopté ce texte, illustré ou pas : Guérin de Chamonix et les Presses de la Cité. Ce récit est le parfait exemple du gâchis auquel peut se hausser une expédition dite lourde. Le narrateur s'en est tiré et, fait étonnant, n'exprime pas d'amertume particulière, admettant toutefois que certains himalayistes se sont montrés légers, quelquefois odieux. *A posteriori*, Herzog relate les souffrances qu'il a endurées après la conquête de l'Annapurna dans *L'Autre Annapurna*. Puis il évoque des courses effectuées avec de grands alpins, s'attarde utilement sur son action comme combattant dans les Alpes contre les occupants, fait le bilan de son action de personnage officiel et, en fin de texte, frôle le mysticisme – disons la spiritualité – rapprochant religions orientales et christianisme. Relevons cette phrase : « *La montagne accueille les êtres assoiffés de spiritualité* ».

Troisième volet dramatique, *Secours en montagne - Chronique d'un été* paru chez Arthaud, résultat d'une enquête menée par Anne Sauvy. Enquête si éprouvante que nous n'avons pas hésité à provoquer un entretien avec l'auteur (voir page 11). Certains accidents sont navrants, nous serions tenté de dire injustes. Quant aux médias, durement malmenés par l'auteur, ils ne font pas noble figure dans ce livre.

Heureusement, la montagne ne se teinte pas toujours d'ombre. Pierre Millon, que nous avons déjà signalé dans plusieurs chroniques, conquiert des sommets sans prestations acrobatiques, étendant son aire d'activité spor-



tive du Léman à la Corse. *Les Grands Sommits des randonneurs*, publié chez Glénat, est le bilan de 36 assauts prestigieux par la voie normale (ce qui ne signifie pas nécessairement « à vaches »). À noter cependant qu'un de ces sommets, préalpin, la Tournette, a provoqué une chute mortelle relatée par Anne Sauvy... Chez le même éditeur, deux autres belles relations de courses en montagne randonneuse, *Les Plus belles Randonnées de Provence et Auvergne, les plus belles randonnées*, deux ouvrages publiés par Glénat. Cette Provence a été précédemment choisie par un autre éditeur, preuve que la randonnée y est reine. Quant à l'Auvergne, elle offre des surprises. C'est ainsi que l'on s'engage dans un Colorado auvergnat et qu'on parle d'un Dauphiné également

auvergnat. En ce qui concerne le lac de Monticineyre, il donne tort à Giono. Ni un torrent, ni un lac ne sont totalement ressemblants. Monticineyre, ce n'est pas le lac Pavin! Notons encore qu'il nous arrive ici de citer la revue limousine *Lemouzy* qui est toujours une source de révélations sur l'histoire et les curiosités de cette terre que Giraudoux s'obstinait à considérer comme très vieille. Enfin, signalons que Moissac a suscité une parution de *Ici et là* à Toulouse (22, avenue Honoré-Serres - B.P. 76).

Il y a deux ou trois ans, nous avons commenté ici *Romandie* de Maurice Denuzière. Lui succède, chez Denoël, *Beauregard* qui, pendant plus de 500 pages, narre avec aisance et érudition, des événements qui ont transformé la Suisse romande, eux-mêmes déclenchés en France ou ailleurs. On parle de Cavour, de Sutter, du fougueux Wagner, du roi de Bavière et de sa favorite. Les pages qui nous ont le plus séduit concerne l'abbaye baroque d'Einsiedeln, l'inégalable Lucerne et un vallon sauvage de la Suisse centrale.

Profondeurs sous-marines

Les éditions Planet sont prolifiques. *Le guide des îles Maurice et de la Réunion*, avec le concours de quatre auteurs, n'en finit pas de dévoiler des excentricités de la faune, de la flore, des profondeurs sous-marines. Le randonneur a des difficultés pour choisir entre pitons volcaniques, jardins botaniques, coraux, cirques. Au passage, on évoque l'activité de l'enfant du pays, Le Clézio (ce pauvre Boudard, il n'a pu que se réclamer du XIII^e arrondissement!). Le guide *Madagascar* confirme ce que J.-M. Pelt nous a amplement appris, que cette île est un immense laboratoire en ce qui concerne la nature. Nos pauvres grès de Fontainebleau et du Sidobre font pâle figure auprès de leur homonyme malgache. Qu'est-ce qu'on fait ici, apprenant que l'inventaire de la grande île est si riche?

Et voici le *Canada*. Ou plutôt deux! Car tandis que Lonely Planet nous entraîne dans les larges espaces qui

s'étendent en marge de l'Atlantique, Arthaud nous presse d'aller aux antipodes, là où des noms de villes nous sont inconnus, où le paysage est inédit, où l'on évoque des westerns. Il va falloir économiser pour passer du Québec aux terres mouvementées qui bordent le Pacifique. En tout cas, ces deux guides ont réussi à nous appâter. En guise de prime, Arthaud ajoute à sa collection un guide sur le Mexique. Première constatation : l'histoire est captivante. La seconde met en relief des différences saisissantes d'une région à l'autre. Et si un adjectif s'impose quand on décrit le *Mexique*, c'est celui de rutilant.

Un guide Neos, tout nouveau dans sa conception et sa présentation, est destiné à présenter *Syrie - Jordanie*. Le document est comme patronné par Michelin. Sa présentation (illustrations, mise en pages) a quelque chose de brillant. Et ce n'est pas tous les jours qu'on parle de ces pays.

En plaisante compagnie

Nathan a édité un *Guide du ciel 1998-1999*. Il nous promet des tempêtes d'étoiles filantes, des conjonctions sidérales, la préparation d'une grande éclipse; il explique des termes, fixe la position des planètes, décrit des instruments. Et, naturellement, il établit le bilan des événements survenus dans le ciel depuis quinze mois.

Chez Minerva, on reste sur la terre en plaisante compagnie avec *Les Fleurs* (auteur : Gaud Morel). Il est bien vrai qu'admirer, sentir, identifier n'est pas un programme suffisant. Il faut littéralement entrer en communion avec ce monde innocent et harmonieux. On y présente aussi bien des anthores étranges que des pelouses calcaires ou des plantes de talus.

Sont-ils nombreux les randonneurs qui choisissent Chartres pour base de sortie dans la Beauce, vers le pays du jeune Proust ou vers le Perche? S'ils s'éloignent de l'église Saint-Pierre et grimpent vers les faubourgs, ils découvriront une étrange maison, la Maison Picassiette, proche du cimetière de la ville. Dans un plaisant livre écrit allègrement par Edgardo Franzosini, chez J.-C. Lattès, l'histoire d'un personnage hors du commun, gardien des ordures de la ville puis édificateur d'un home constitué par des monceaux de tessons et de débris, est contée. Picasso a visité la maison, a discuté avec Isidore, un émule du facteur Cheval. Il est mort en randonneur, victime de son ardeur (l'office du tourisme de Chartres devrait indiquer plus précisément l'itinéraire).

Dans les parages, plus exactement dans le département de l'Eure, l'écrivain Philippe Delerm parant son texte très poétique de titres séduisants ou chargés d'une intimité en harmonie avec les décors choisis, nous parle des bords de rivières, d'abbayes, de villages modestes. Son épouse a amoureuxment illustré ce délicieux livre publié par Stock et intitulé *Les Chemins nous inventent*.

Même à la basse saison, en montagne, il vous est arrivé de subir l'obstination d'une pluie qui se refuse à s'abstenir de tomber. Que faire alors? Emportez un gros livre, passionnant, bien écrit. La collection Folio, je vous le signale, vient de redonner vie en deux tomes au *Tour du malheur*, de Kessel. 1300 pages, presque l'épaisseur de la Bible. Pas un moment de lassitude. Parions que lorsque le soleil apparaîtra de nouveau, vous resterez cloué à votre lecture. ■

Chronique des Sentiers

MARIUS COTE-COLISSON

ACCORDONS la première partie de cette chronique à la FFRP qui nous a soumis le topoguide de *La Côte-d'Or à pied*. Ce département propose une belle densité de sentiers balisés, avec une dominante dans sa partie sud-est. Les sorties à thème géographique l'emportent avec le secteur des Thil, la jonction Champagne-Bourgogne, les Côtes, le pays de Vincenot et, au sud, une zone qui enchante le grimpeur et les amateurs de sites quasiment montagneux. Mentionnons aussi de beaux raids, des abords du sillon rhodanien à la Bourgogne occidentale, le sentier Jean-Marc Boivin.

» **O**nt été homologués un certain nombre de GR de pays : Montagne bourbonnaise, Beaumontois de la Dordogne, balisages dans les Pyrénées-Atlantiques, notamment.

» **R**appelons que le centre d'information, rue Riquet, fonctionne du lundi au samedi, de 10 à 18 heures (Tél. 01 44 89 93 93). Reçu le nouveau catalogue des topos en vente.

En Bretagne morbihanaise

» **E**n axant notre attention sur la Bretagne morbihanaise, nous avons repéré des itinéraires particulièrement attractifs et de longueur moyenne :

- parcours Préménau-Guémené (près de 12 km),
- sentier de la Scarve au Scorff (12,5 km),
- sentier de la montagne Gourin (16 km),
- chapelle du Faouet (12 km),
- GR du littoral et tour du golfe,
- pays de Rohan et circuit de Quelven (15 km).

» **L'**ordre des Cisterciens a débuté en mars dernier les commémorations de son 900^e anniversaire. C'est en 1135 que fut fondée, en Allemagne, la première église cistercienne et, que ce soit en Allemagne ou en France particulièrement, attendons-nous à entendre parler de cérémonies liées à cet anniversaire. Des rencontres internationales, des séances de lecture ont été retenues.

Culture et folklore

» **E**t voici des occasions de lier la randonnée à des contacts culturels ou folkloriques.

- Sedan, le plus grand château fort d'Europe, avec un remarquable souci de mettre l'histoire médiévale à la portée des enfants.
- Pierrefonds. Un film célèbre qui a utilisé Pierrefonds incite à visiter la ville où le Second Empire est mis en vedette. D'ailleurs, l'impératrice aimait à se faire appeler « Madame de Pierrefonds ».
- Non loin de La Ferté-Alais, une plaisante demeure liée au nom prestigieux des Bourbon-Busset s'élève près de l'Essonne; c'est le château du Sausset qu'on peut visiter dimanches et jours fériés.
- Troyes a mis au point son « chemin des bâtisseurs »,

histoire de nous faire randonner dans la vieille ville et de passer d'une église à une autre.

- Vallauris, fier de compter Jean Marais parmi ses habitants, propose la visite de la galerie où les œuvres de l'artiste potier sont exposées.
- Cavaillon organise, du 10 au 14 juillet, son « marché aux melons ».
- Albi extrait de ses réserves des œuvres de Toulouse-Lautrec qu'on ne voit pas habituellement.
- Montagnard, le Valgaudemar fait appel à ses guides pour offrir des prestations escaladeuses le 10 août, tandis qu'à Gap on élabore un superbe balcon pour randonneurs et vététistes, d'une longueur de 20 kilomètres.
- À Roussillon, faites la connaissance du conservatoire de l'ocre.
- À Bitche, au début de juillet, fête du verre et du cristal.

» **D**e son côté, la Caisse des Monuments Historiques (62, rue Saint-Antoine - Tél. 01 44 61 20 00), va présenter dans un certain nombre de châteaux ou d'édifices divers (tels Chaumont, Montdauphin, Daorge, Cadillac), ou des séances d'art dramatique, ou des films du patrimoine culturel, ou des séances musicales. Nous manquons ici de place pour mentionner tous les lieux retenus.

» **I**l faut également saluer une heureuse initiative de Lonely Planet, spécialisé dans la publication de guides afférents à des voyages lointains. En collaboration avec des librairies, des animateurs content des récits, font connaître ces régions éloignées et, tout bonnement, distribuent du rêve (Lonely Planet - 71 bis, rue du Cardinal-Lemoine - Tél. 01 44 32 06 20).

Le journal de Lonely Planet nous dispense de pittoresques observations de voyageurs sur le Népal, l'Inde, le Kazakhstan, le Sri Lanka.

LES CARTES

Elles émanent de l'IGN.


- Au 1/100 000^e *Grenoble - Mont-Blanc* sur la marge septentrionale, l'ensemble Bugey-vallée du Rhône, lac du Bourget, vallée de l'Arly, massif du Mont-Blanc. Sur la marge méridionale, Échirrolles, les Grandes Rousses, la Maurienne au sud de Bramans, Suse. Excellente lecture, utilisation rationnelle pour préparer une sortie globale.
- Top 25 au 1/25 000^e *Rumilly-Seyssel*. Elle couvre une bonne partie du Bugey et le Pays des Couleurs, la jonction Jura-Savoie, la vallée du Chéran.
- *Moselle économique et touristique*. Excellente, assez étendue pour concerner à la fois le vestibule lorrain précédant les Vosges et l'Allemagne, que nous appellerons frontalière (jusqu'au Hohwald).

LA DOCUMENTATION

• Vif intérêt prêté à un dossier fourni par le Comité Départemental du Lot qui comprend une carte représentant les divers secteurs thématiques (Causse, Gramat, Saint-Céré, Saint-Cirq, etc.). Mais le plus original et le plus inattendu, c'est la place attribuée à André Breton et au mouvement surréaliste. Il est vrai que, sur la région, Breton a écrit de superbes réflexions.

• *Gorges de l'Ardèche*. Pierre Lombardi (Edisud)

On s'obstine à restreindre la personnalité ardéchoise aux célèbres gorges et aux grottes. Randonnez sur le plateau qui s'étend depuis Vallon, pénétrez dans la forêt de Mallosc, accédez à la falaise de Fontgarride. Et que de délicieux villages, dans ce pays magnifié il y a cinquante ans par le peintre Lhote.



• *Haut Verdon et Val d'Allos*. A et C. Lucchesi

Un des meilleurs topos d'Edisud. Il est vrai que c'est un des secteurs des Alpes du Sud qui est demeuré encore sauvage. Points de départ : La Colle-Saint-Michel, Colmars, Thorame-Haute, Beauvezer. Certaines courses nous soumettent à une dénivellation impressionnante. Et vous verrez que dans certains lieux, la montagne semble enneigée, vu sa blancheur.

• *Tour du Pays Cathare et Pays de Sault*. Robert Paranon (Edisud)

Quelle riche palette de couleurs, quelle chaleur aussi, quelle source de nostalgie en fonction d'une histoire dramatique et dérisoire. Excellent tableau des dénivellations des étapes à accomplir.

• Le Comité Départemental de la Haute-Marne réédite une brochure qui nous permet de découvrir cette partie de la Champagne qui flirte avec la Bourgogne et avec la Franche-Comté. Lac du Der, forêt de Der et de Saint-Dizier, vallée de la

Blaise et ses anciens centres sidérurgiques, sévérité grandiose des environs de Colombey, sourire des environs d'Auberive...

• *Le Guide officiel de la randonnée*, dû à la Fédération des Parcs, nous propose 70 balades liées à la présence cruciale de l'élément aquatique. Cela nous vaut, dans 35 parcs, des découvertes délicieuses ou surprenantes, que ce soit dans le Boulonnais, dans l'Avesnois, en Bresse, en Vexin, sur la marge de la forêt de Rambouillet... ou au contact des deux Guiers.

• Une brochure émanant du Comité des Yvelines, *Sites touristiques de la Route Nature*, nous incite à découvrir une succession de lieux pleins d'intérêt, tels le parc de Thoiry, la bergerie de Rambouillet, le château de Breteuil, la ferme de Gally, l'arboretum.

• Michelin publie une carte globale *France n° 989*. Un encart fournit des renseignements au sujet des routes éventuellement enneigées. ■



3600 HÉBERGEMENTS

Mise à jour permanente

Informations pour randonneurs, alpinistes, grimpeurs, skieurs, cyclotouristes, vététistes, kayakistes, cavaliers... Une bibliographie d'itinéraires par activité, des adresses...

TOUT LE GUIDE **Gîtes d'étape et Refuges**

RANDONNER DANS LE VORARLBERG

Du chemin des Walser aux massifs du Raëtikon et de la Silvretta

Les vacances s'annoncent. Nous proposons de mettre le cap sur le Vorarlberg pour entreprendre des courses d'un intérêt assuré. Vous pourrez vous servir de l'excellent *Autriche*, de Jean-Luc Theiller (La Cadole). L'office de tourisme du Vorarlberg vient de publier une brochure intitulée *Wanderlust 1998*.

Le Vorarlberg est plus fréquenté par les skieurs français que par nos compatriotes randonneurs. Il est moins élevé que le Tyrol, mais comporte des secteurs remarquables, riches en sentiers. Certains passages sont délicats (Rote Wand, près de Bludenz, par exemple).

La partie occidentale, le Bregenserwald, est située à l'est du Bodensee, lac qui, en certains lieux, est aussi méditerranéen que notre Côte d'Azur. À partir de Bregenz, ou en par-

tant de Dornbirn, les possibilités de randonnées sont nombreuses jusqu'à Lech, avec des points remarquables (Hoher Freschen, Rote Wand). Le sentier est souvent sur la crête. On peut utiliser les cartes *Bregenzwald, Bludenz, Montafon, Bodensee-Rheintal*.

Mais une des randonnées particulièrement enrichissantes, non seulement pour les paysages mais aussi pour la révélation de traditions lointaines, est celle qui suit le médiéval chemin des Walser, paysans valaisans qui ont émigré depuis le massif du Mont-Rose, ont frôlé le Rhin supérieur, ont essaimé dans les Grisons, en Engadine, jusqu'en Tessin et ont poussé deux pointes jusqu'au Tyrol. Des cartes représentent les itinéraires dans le «Grosse Walserberg» (Benteli éditeur, Berne). Votre serviteur s'est

attardé sur cet itinéraire et sur l'histoire des Walser dans un article paru en janvier 1997 dans *Chemins de France*.

Pour nous, la plus belle partie du Vorarlberg se situe au sud de la vallée souriante et ensoleillée du Montafon, fréquentant les massifs du Raëtikon, de la Silvretta, grim pant à Brand, butant contre le Lätner See (qui n'est plus aussi sauvage, hélas). Puis une guirlande de refuges permet de s'acheminer vers l'Arberg. Une pause particulièrement positive, entre deux longues étapes, s'impose à Schruns, devenu un centre important de sports d'hiver. À noter que dans cette région, si on parle allemand, on pratique également la langue romanche qui a incontestablement une consonance italienne.

M.C.-C.

Bleau

OLEG SOKOLSKY

YA des nouvelles, alors parlons d'autre chose. Pourquoi pas de Madagascar, grande île de 587 000 kilomètres carrés de superficie, située à l'est de l'Afrique, et où l'on doit bien trouver du grès (1) par-ci par-là. Pardon, vous n'en avez rien à f...; bon, ça se comprend, mais si je vous indiquais l'origine du nom des carrières de Madagascar, pas celles de l'île en question mais les bonnes, situées à côté de Souzy-la-Briche, où l'on trouve du grès bellifontain garanti d'origine, et haut lieu (4 à 6 mètres) de la grimpe bleausarde, hélas peu développé mais susceptible d'un grand avenir du type falaise moderne (topo du type de traits verticaux les uns à côté des autres).

Alors, pourquoi Madagascar dans Bleau? Je sens que vous êtes fébrile, oui pourquoi? Réponse toute simple: à cause de la carrière où ça devait sacrément cuire l'été (arbres et carriers ne font pas bon ménage), ce qui a dû rappeler de vieux souvenirs de campagnes à des anciens de la Coloniale. D'où le nom, ainsi que d'autres tous aussi exotiques (carrière du Transvaal, etc., etc., très africain tout ça) pour les vieilles exploitations du côté d'Héliomonde (célèbre enceinte bien close empêchant les naturalistes d'envahir la petite Beauce et les villages environnants).

Sabots et pupitres

J'ai trouvé ces petites informations lors d'une petite mais remarquable exposition (2) dans la mairie de Souzy-la-Briche où était évoqué le passé fort rempli de ce coin bien tranquille (de l'époque gallo-romaine, et même avant pour la géologie, aux carrières du début du siècle - avec cartes postales d'époque et matériel à l'appui dont de magnifiques sabots de carriers - et l'école des années 40, avec pupitre en bois et une délicieuse affiche garantie d'origine qui m'a rappelé de bien vieux souvenirs avec ses dessins bien pétants de foies et cerveaux de l'homme sain et de l'alcoolique).

Cette petite visite m'a aussi permis de découvrir, en bordure de la départementale 132 Souzy-la-Briche / Chauffour-lès-Étréchy, à 500 mètres de ce village, l'aménagement du petit site du

Vert-Galant. Amateur intéressé par la géologie et la botanique en rapport avec le calcaire d'Étampes, ça vaut le déplacement. Une question à la cantonade: Chauffour, est-ce four chaud ou four à chaux avec une orthographe approximative?

Bon, la partie folklore étant terminée, soyons enfin sérieux et parlons circuits.

Chamarande. Michel Coquard a repris le Blanc Enfant n° 5. Quelques petites modifications, mais le circuit a gardé son caractère initial parfois un peu engagé.

Rocher du Duc (Beauvais). Le Blanc Enfant n° 10 a été modifié par Jean-Yves Derouck et ses amis. Il s'est transformé en deux circuits parallèles formant ainsi un ensemble que l'on peut qualifier de familial: un Blanc pour enfant qui conserve le n° 10, et un Saumon (F/F+) pour adulte dont le numéro doit approcher la vingtaine. Départ inchangé.

Les Roches (Videlles). En le modifiant quelque peu pour lui donner un caractère un peu plus «circuit à enchaîner», j'ai entretenu l'Orange n° 12 (celui dit «du bas»). J'y ai inclus des passages d'autres circuits, et en particulier quelques-uns du magnifique Orange n° 2 d'Antoine Melchior (avec sa permission bien sûr, ainsi que celle de Jean Pillot, créateur du n° 11; tout se fait dans les règles!). Les deux Orange se mélangeant quelque peu, pour aider à leur identification, j'ai souligné les symboles de celui des profondeurs par un trait blanc, les numéros étant peints dans un discret disque de la même couleur. 41 numéros et toujours AD/AD+.

Rocher Canon. Réfection du Blanc Enfant par Michel Coquard. 40 numéros et il se termine maintenant en bordure du sentier Bleu n° 12 qui ramène sans problème en direction de l'aire de stationnement.

Franchard-Isatis. Entretien du grand classique Bleu par Frédéric Dulphey de l'ONF. Un numéro modifié, mais je ne me souviens plus lequel; à vous de voir.

Rocher de Milly. J'ai entretenu le Bleu D+. Quelques petites modifications mineures dues à la création de l'Orange.

Sanglier. Comme je l'écrivais précédemment, il s'y passe beaucoup de choses. Création d'un Bleu D, d'un Rouge TD, d'un Rose qui doit allégrement naviguer du côté de l'ED/ED+, avec en parallèle la réfection de l'Orange et du Jaune. Enfin un coin où ça remue vraiment et dans le bon sens (à mon avis), car sur ce que j'ai pu voir, ça mérite la visite. Deux points importants:

- l'accès se fait maintenant par la route de l'aérodrome de La Ferté-Alais (voir fiche-circuit du Bleu page ci-contre). Les riverains de Montmirault, par où passait l'ancien itinéraire (fortement déconseillé), semblent supporter de moins en moins le trafic sur la petite route de la Vallée Hainault; explication peut-être dans ce qui suit;

- le terrain comportant le grand chaos vient d'être racheté par des motards pour y pratiquer le trial. Nous grimpons donc chez eux car ils sont parfaitement d'accord pour nous accueillir, les zones de pratique n'étant pas vraiment confondues (les quelques tentatives trialistes de visite du chaos s'étant terminées dans la première diaclose rencontrée). Sachant ceci, il est évident que si nous voulons garder la possibilité d'escalader dans le coin, il vaut mieux, en particulier le dimanche, s'abstenir de toute agression ou même réflexion au sujet des diverses pollutions sonores, gazeuses et autres, inhérentes à la pratique de la moto tout-terrain. Inutile aussi de réagir au sujet des tracés de pistes à travers la végétation; profil bas les copains, et tout se passera bien.

Je termine sur une remarque et une nouvelle.

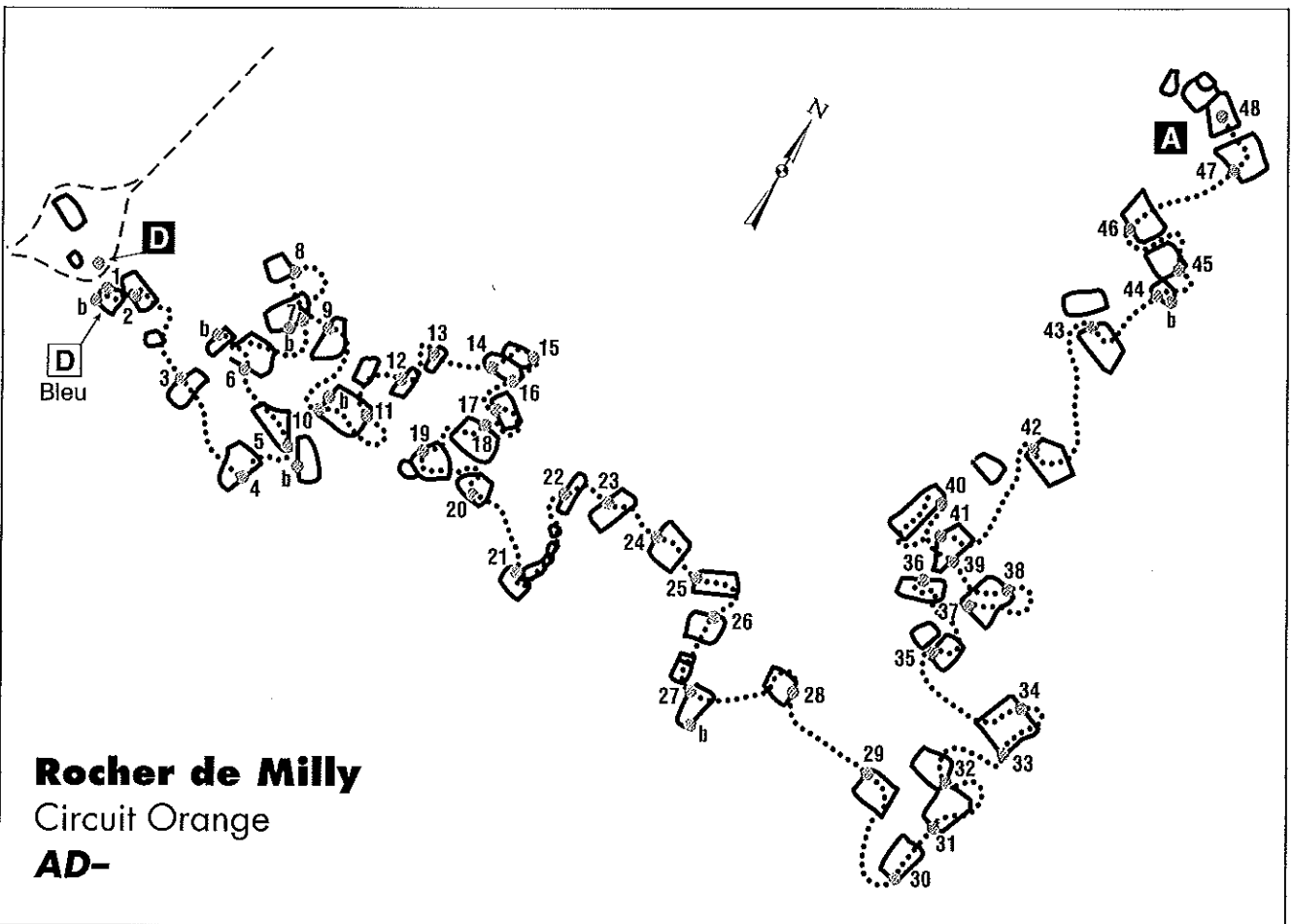
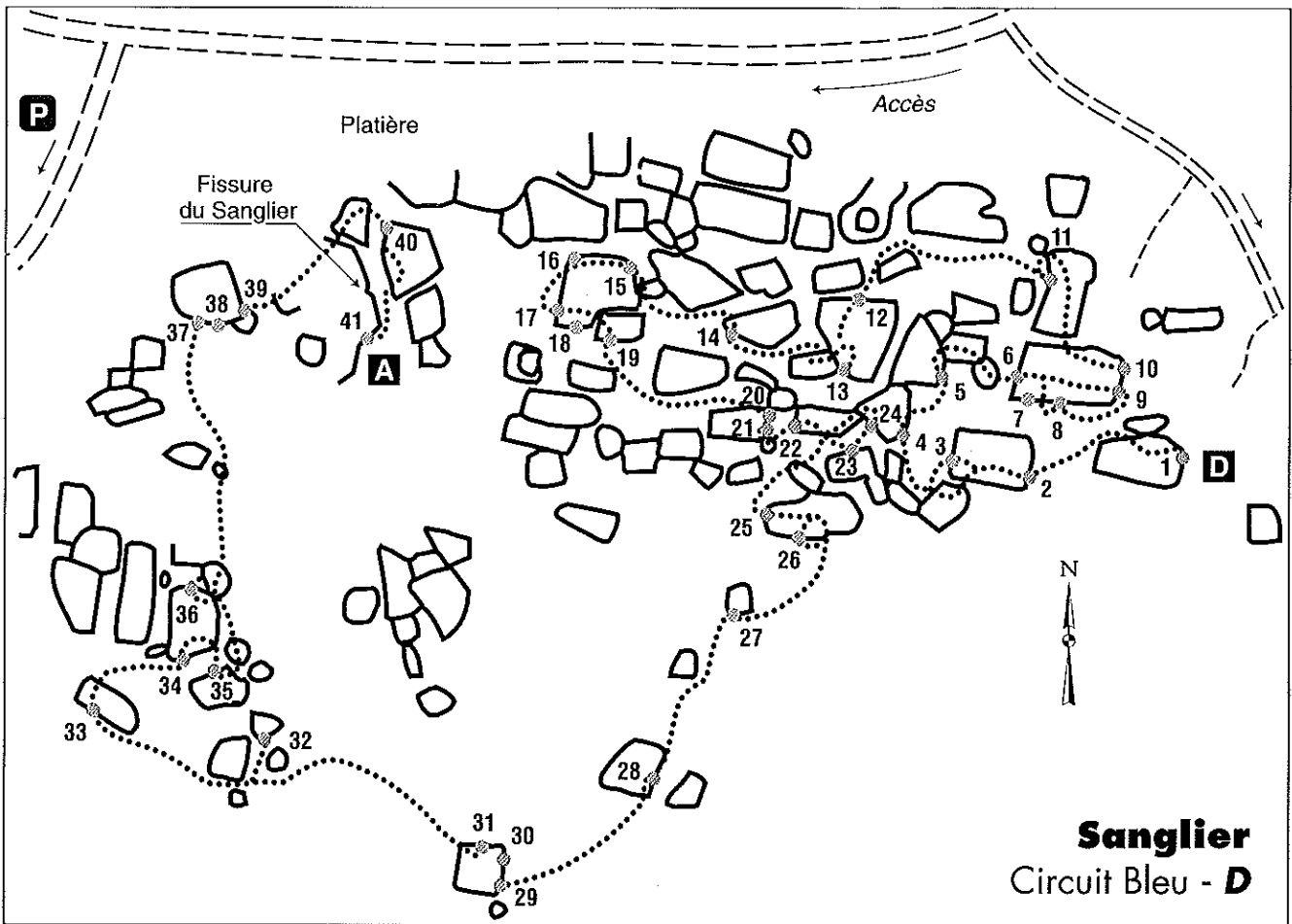
La remarque: si l'ONF nous autorise à grimper partout en forêt domaniale (réserves biologiques exclues bien sûr!), il ne nous permet pas par la même occasion le brossage complet, du sol au plafond, du bloc où vous comptez ouvrir le futur premier 9b du prochain millénaire. C'est une action (le brossage, pas l'ouverture!) qui peut s'assimiler à un défrichage sauvage (sauvage est bien le mot qui convient à certains endroits quand on constate le résultat). Traduction: brossez, d'accord, mais avec parcimonie et discrétion; contentez-vous des prises, c'est déjà suffisamment fatiguant comme ça.

La nouvelle: sauf si l'imprimerie a brûlé ou le camion transportant la palette de bouquins s'est évaporé, le topo Cosiroc des Trois Pignons devrait être en vente au moment où paraîtra cette chronique. Le topo de l'Orange du Rocher de Milly (ci-contre) en est tiré. A bon lecteur...

Et pourquoi pas encore des bisous pressés, mais ce coup-ci pour la bonne cause because départ en vacances? Bye bye les amis. ■

P.S. Un rappel au sujet des tiques et de la maladie de Lyme qu'elles peuvent accidentellement vous transmettre: s'il se développe une plaque rouge quelques jours après une piqûre de tique et autour de la partie sinistrée, il faut absolument consulter un médecin pour initier un traitement préventif.

1. La seule roche qui mérite d'être grimpée.
2. Hélas, seulement quatre jours. Dommage pour ceux qui l'ont loupée.



Le circuit Bleu D du Sanglier

Juin 1998

CONÇU et tracé par Frédéric Buc et Gilles Cottray, c'est un circuit varié, de longueur moyenne qui reprend quelques-uns des passages de l'ancien circuit Rouge-Bleu. Ses deux premiers tiers se déroulent dans le Chaos du Sanglier où les chutes peuvent être très dangereuses; la parade et la corde y sont vivement conseillées.

Le massif sèche très irrégulièrement après une pluie et les évolutions dans le Chaos sont très aléatoires par temps humide. Il est donc alors fortement déconseillé de s'y engager.

Accès

L'ancien accès par Montmirault est déconseillé en raison des réactions des riverains. Le nouveau trajet passe à proximité de l'aérodrome de La Ferté-Alais.

Par Mennecey, rejoindre La Ferté-Alais. Prendre alors la direction d'Itteville et Arpajon. 500 mètres après avoir traversé l'Esnonne, au niveau du centre de secours, tourner à gauche et monter en direction de l'aérodrome Jean Salis. Arrivé sur le plateau, ne pas prendre à droite en direction des bâtiments de l'aérodrome, mais continuer droit.

Au moment où la route tourne franchement à gauche et commence à descendre (panneau « sens interdit », 2 km du centre de secours), prendre à droite un chemin de terre qui longe la bordure du plateau que l'on suit pendant 500 mètres jusqu'au niveau d'un autre chemin descendant vers la gauche. Mauvais stationnement à cet endroit, très déconseillé. Continuer le chemin d'arrivée sur 100 mètres et prendre à gauche un bon chemin horizontal qui mène à une clairière 100 mètres plus loin. Excellent stationnement.

Revenir alors au chemin descendant précédent. Le suivre sur 50 mètres et emprunter une excellente sente en oblique à droite qui mène au bloc de départ (le Bec).

N.B. Le massif et ses abords appartiennent maintenant à des adeptes de la moto tout-terrain qui, très aimablement, nous laissent l'accès libre pour y grimper. Il serait donc très mal venu d'exprimer des remarques au sujet des bruits et pollutions diverses qu'entraîne cette activité, surtout le dimanche matin. En cas de gêne importante, une seule solution : changer de massif (le Rocher Mignot, Mondeville et Videlles Les Roches se trouvent à proximité).

Cotations

1 Le Bec	4b	22 Renaissance	4c
2 Toit ondulé, dalle est	4b	23 Remords	4b
3 Toit ondulé, rouleau	4b	24 La Tour fragile	4b
4 Le Détour	4c	25 Le grand Pilier	4c
5 La Bauge	4c	26 Le Créneau	4b
6 Ben-hure	5a	27 Le Boulet	4b
7 Extrême gauche	4c	28 Le Toboggan	5a
8 Directe gauche	4b	29 Le Surplomb du gland	4c
9 Les Rogatons du sanglier	4b	30 Glandeur et décadence	4b
10 La Cuisse haute	4c	31 Droit de glandage	4b
11 La Beauté cachée	4a	32 Les Sécantes	3c
12 Le Pont levis	4b	33 Le Gratonneur	4a
13 Fort-boyau	4b	et l'imminent	
14 Les Oubliettes	4b	34 Bon plan	4a
15 Le Métro	4b	35 Le Biplan	4b
16 La Bouche	4c	36 Arrière plan	4a
17 La Correspondance	4a	37 Le Tiroir	4a
18 Le Sandwich SNCF	4a	38 Le Pied	4b
19 Roc au quai	4c	39 La Rallonge	4c
20 Le fier Siamois	4a	40 Le dernier Feu	4b
21 Naissance unique	4c	41 La Voie verte	4c

Le circuit Orange AD- du Rocher de Milly

Juin 1998

CRÉÉ par André Schwartz, c'est un circuit varié et assez inégal qui a l'avantage d'être quasi parallèle au Bleu D+. Les blocs étant de hauteur moyenne sauf quelques exceptions, il est très peu exposé. Le pas sauté final, très légèrement ascendant, est beaucoup plus impressionnant que difficile.

Comme le Bleu, il sèche assez lentement après une pluie et les sommets de blocs, souvent couverts de feuilles et de lichens, sont alors assez dangereux pour le grimpeur peu attentif.

Accès

De Paris, rejoindre l'entrée nord de Milly-la-Forêt. Prendre la direction de Fontainebleau (éviter la ville par la rocade est). Au giratoire situé à l'entrée d'Arbonne, prendre à droite la direction d'Achères. Un kilomètre plus loin, après le centre équestre, tourner à gauche pour rejoindre en 500 mètres l'aire de stationnement de Chanfroy.

Continuer à suivre le chemin de la Plaine de Chanfroy vers l'est pendant 1,4 km jusqu'à une grosse borne (limite de la forêt domaniale de Fontainebleau). Prendre à gauche (nord) le sentier de bornage. Au pied de la butte, il oblique à droite. Le départ se situe sur sa bordure droite, 20 mètres plus loin.

Cotations

1 2a	16 3b	33 2c
1b 4a	17 3a	34 3b
2 2b	17b 3b	35 2b
3 4b	18 1c	36 2c
4 3a	19 1c	37 1c
5 2c	20 2b	38 2a
5b 2b	21 3a	39 3c
6 2b	22 4a	40 2b
7 3a	23 1c	41 3a
7b 3c	24 1c (desc. 2b)	42 3c
8 2c	25 2b	43 2b
9 3c	26 2c	44 2a
10 3c	27 2c	44b 2b
10b 3c	27b 3c	45 2c
11 3b	28 3a	46 3a
12 2a	29 3a	47 3c
13 2c	30 3a	48 Saut
14 1c	31 2b (desc. 3a)	
15 2c	32 2c	

dences qu'il faut chercher à réduire, mais le terrain en lui-même porte un danger éventuel. La montagne n'est pas une activité banale ni banalisable. C'est cela qu'il faudrait faire comprendre, et notamment aux médias...

P.-C. : *La lecture de certaines relations de sinistres est éprouvante, hallucinante, comme la description des blessures. Vous rappelez qu'il y a des jours noirs, des accidents particulièrement navrants, telle cette chute due à l'instabilité d'un pied de rhododendron bordant un sentier. Mais vous êtes également frappée par la simultanéité de certains sinistres en rapport avec l'affluence insolite, notamment au Mont-Blanc.*

Anne Sauvy : Je ne cherchais surtout pas l'horreur! Quand l'horreur est arrivée, je le dis dans ce livre, j'ai « craqué » et décidé de tout arrêter. Personne ne m'a comprise. J'ai senti que je décevais les secouristes. Or je les estimais. « Si ce n'est pas vous qui parlez bien de ce que nous faisons, m'a dit l'un d'eux, qui le fera? Sûrement pas les journalistes! » J'ai alors repris ce travail, mais pour eux, avec peine, contre mon gré. Maintenant, je me dis qu'on ne pouvait écrire un tel livre sans souffrir soi-même, sévèrement. Quant aux accidents, il est certain qu'ils sont soumis à une loi statistique : plus il y a de monde en montagne, plus le risque est grand que se produisent des accidents... Mais on pourrait en réduire le nombre. Chacun a à se mettre en cause, le C.A.F. aussi et les responsabilités qu'il confie à ses bénévoles. Je fais partie du C.A.F. et c'est pour cela que je le dis, car on gagne toujours à voir les faits en face, non à voiler la vérité sous la « langue de bois ».

P.-C. : *Vos commentaires sur le comportement de certains journalistes et de cameramen, sur des réflexions scandaleuses, sont sévères et l'on peut aisément concevoir que les sauveteurs les perçoivent avec écœurement.*

Anne Sauvy : Certes! Disons que j'ai peut-être été encore plus écœurée qu'eux car je le découvrais. Eux, ils en ont peut-être une certaine habitude... Mais l'attitude des médias, sur le terrain, je l'ai trouvée abominable. Ils veulent du sang, et des morts si possible. Un beau secours ne les intéresse absolument pas. Et moi, j'étais là pour ça : de beaux secours, des gens sauvés, récupérés, vivants, heureux...

P.-C. : *Vous insistez souvent et à juste raison sur la nécessité de maintenir la gratuité des secours et vous opposez cette disposition adoptée en France à celle qui est pratiquée en Suisse. Ne pensez-vous pas que l'insistance des pouvoirs publics pour inciter les « usagers » de la montagne à plus de vigilance n'est pas assez puissante, assez persuasive?*

Anne Sauvy : Un des principaux rôles des pouvoirs publics me semble devoir être d'assurer la sécurité et le secours dans le pays. Ils sont là pour ça, plus que pour gérer des banques, des compagnies d'assurances ou construire des automobiles!... Quant à la vigilance, il faut toujours la recommander, mais en espérant que le désir d'assurer la sécurité ne déviara pas vers on ne sait quels permis de grimper à points... La montagne doit rester un domaine de liberté, un des derniers...

P.-C. : *Vous rappelez l'aventure dont a été victime, voilà de nombreuses années, Guy Labour. Il est bon de rappeler que chaque week-end passé à Fontainebleau, les « Bleau-sards » en parlaient, à la fois stupéfaits et admiratifs. Guy Labour était devenu un héros.*

Anne Sauvy : C'est une étonnante aventure de survie. J'ai été heureuse de pouvoir, grâce à Guy Labour, en donner le récit exact. Celui qu'avait écrit Saint-Loup, il y a longtemps, était en partie erroné, voire romancé... Trois chapitres du livre reviennent sur des accidents d'autrefois. L'un d'eux montre, par contraste, les immenses progrès accomplis dans le domaine du secours en montagne depuis une quarantaine d'années.

P.-C. : *Une séquence de votre livre, afférente au drame dont deux alpinistes russes ont été les victimes sur le pilier Bonatti, atteint au sublime. Vous qui avez écrit des nouvelles, ne seriez-vous pas tentée justement de la narrer d'une façon plus élaborée? Quand un des sauveteurs, en parlant d'Elena, si belle et comme transfigurée, dit : « Il ne faudrait pas l'abîmer... », quelle qualité émotionnelle!*

Anne Sauvy : Non, je ne pourrais pas reprendre dans une nouvelle cet extraordinaire secours. C'est un cas où la réalité a été plus forte que toute fiction. Et, alors que dans ce livre c'était moi qui retransmettais ce qui me parvenait, ce que l'on me confiait, pour ce cas précis je ne l'ai pas fait. Il se trouve que ce secours déchirant a été mené par deux jeunes hommes qui en ont saisi l'émotion. Il se trouve que l'un et l'autre ont su ensuite m'écrire leurs souvenirs, avec délicatesse et pureté. J'ai gardé leurs récits, je leur ai donné la parole; il n'était pas possible de faire mieux... Dans le secours, comme dans la montagne, il y a des moments d'héroïsme et il y a des moments de grâce. Le triste accident d'Elena a donné lieu à un moment de grâce. La vie dépasse parfois en grandeur tout ce que peut offrir l'imagination. ■



Anne Sauvy :

« Il faut toujours recommander la vigilance, en espérant que le désir d'assurer la sécurité ne déviara pas vers on ne sait quel permis de grimper à points... »

**SECOURS EN MONTAGNE
CHRONIQUE D'UN ÉTÉ**

Anne Sauvy
Arthaud-Flammarion, 1998

**En randonnée vous avez le
choix des destinations...**

**Et pour l'équipement ?...
Choisissez LE choix !!**



c'est Au Vieux Campeur

à PARIS 75005
18 boutiques autour
du 48, rue des Ecoles
Tél. : 01 43 29 12 32
Fax : 01 46 34 14 16

à LYON 69003
5 boutiques autour
du 43, cours de la Liberté
Tél. : 04 78 60 21 07
Fax : 04 78 62 31 42

à THONON 74200
au 48, avenue de
Genève
Tél. : 04 50 70 45 78
Fax : 04 50 70 48 62

à SALLANCHES 74700
au 925, route du Fayet
(de Chamonix)
Tél. : 04 50 91 26 62
Fax : 04 50 91 26 69

**ET AUSSI LA VENTE A
DISTANCE**
48, rue des Ecoles
75005 PARIS
Tél. : 01 46 11 43 53
Fax : 01 46 66 62 63