

4 € • ISSN 1269-4339

FÉVRIER-MARS 2002 N° 154

Paris·Chamonix

Bulletin de liaison des Clubs alpins d'Ile-de-France



SKI DE MONTAGNE / Pyrénées centrales : du mont Perdu au Balaïtous
FONTAINEBLEAU / Des routes protégées de la circulation automobile

DEPUIS LE 17 DÉCEMBRE 2001

Grands espaces

PHOTOGRAPHIES PANORAMIQUES DE THIERRY PONCET

25 images 20 x 57 cm en couleur

- Montagnes du Pérou, du Népal, des U.S.A.
- Paysages de déserts du Yemen et de Jordanie
- Paysages des U.S.A., du Chili, de Turquie...

Au C.A.F. - 24, avenue de Laumière - Paris 19^e

👉 Jeudi 31 janvier à 19 h 30

SOIRÉE ACCUEIL

7, rue Euryale Dehaynin - Paris 19^e, à deux pas du Club
Présentation des activités par les principaux animateurs.
Diaporama, pot...

👉 SOIRÉES CONFÉRENCE AU CLUB À 20 HEURES

Dans le cadre de la formation des futurs chefs de course de ski de montagne, ouvertes (et conseillées) à tous.

👉 Mardi 5 mars

MÉTÉOROLOGIE avec François Goyon

👉 Mardi 12 mars


NIVOLOGIE avec Jacques Manesse

👉 Mardi 19 mars

TECHNIQUES DE SÉCURITÉ

avec Nicolas Dominé et Eric Chevreau

Neiges 2002 / L'hiver au C.A.F. Ile-de-France



Un programme unique de ski de montagne avec près de 200 sorties jusqu'en juin 2002

Partout et pour tous : du week-end d'initiation dans la Gruyère au raid d'une semaine en autonomie dans les Pyrénées, des glaciers de l'Oberland aux forêts de mélèzes du Queyras, sans oublier quelques incursions plus exotiques dans des massifs méconnus des skieurs français : Glarus, Tuxer Alpen... voire Crète, Taurus (Turquie), Andalousie...

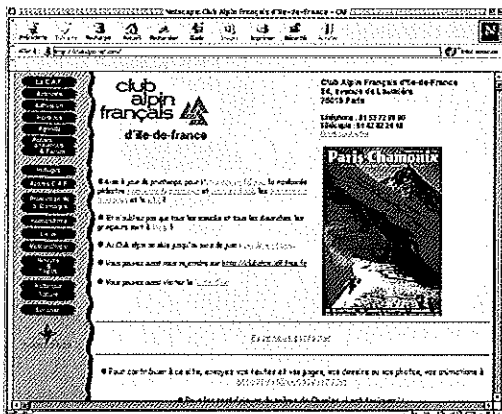
La brochure Neiges 2002 est disponible gratuitement au secrétariat du Club.

ACTIVITÉS JEUNES / DESTINATIONS LOINTAINES / SKI NORDIQUE / RAQUETTES À NEIGE

>IMPORTANT

La garantie d'assurance liée à votre cotisation 2001 expirait le 31 décembre. Pensez à renouveler votre adhésion afin de profiter de tous les avantages liés à votre appartenance au C.A.F. Ile-de-France. La garantie est acquise dès réception de votre règlement à notre siège parisien. Aucune inscription à une sortie se déroulant en 2002 ne peut être prise en considération avant le règlement de la cotisation.

Le C.A.F. Ile-de-France vous attend sur son site Web :



www.clubalpin-idf.com

club alpin français
ILE-DE-FRANCE

Le secrétariat du Club sera fermé le samedi 30 mars (week-end de Pâques).

Association créée en 1874, reconnue d'utilité publique en 1882 (régie par la loi de 1901)

24, avenue de Laumière - 75019 Paris - Métro : « Laumière »

- Tél. 01 53 72 88 00 (renseignements), à partir de 14 heures
- Télécopie : 01 42 02 24 18
- Site web : www.clubalpin-idf.com - Méil : accueil@clubalpin-idf.com
- Ouverture du secrétariat : mardi, mercredi, jeudi, vendredi (de 12 h à 19 h), samedi (de 11 h à 17 h). Fermé le dimanche et le lundi

Le Club Alpin Français d'Ile-de-France est affilié à la Fédération des Clubs Alpins Français. Celle-ci est habilitée à proposer à ses membres et à réaliser avec eux, dans le respect des dispositions de la loi du 13 juillet 1992 et du décret du 15 juin 1994, des voyages et des séjours collectifs à caractère sportif ou culturel, et bénéficie à cet effet de l'Agrément Tourisme n° AG 075.95.0054. Garantie financière : fonds mutuel de solidarité de l'UNAT (Union Nationale des Associations de Tourisme). Assurance Responsabilité Civile souscrite auprès de la compagnie Commercial Union.

4

Du mont Perdu au Balaïtous



par Anne de Raphelis

9

Où trouver les prévisions météo

par Serge Mouraret

10

Calendrier des activités Vie de l'association

18

Tibet : une transhimalayenne pour témoigner

par Suzon Chasseuil

19-20

Enquêtes «Revue» et «Activités»

22

Des routes protégées à Fontainebleau

par Oleg Sokolsky

24

La Chronique des sentiers et de l'environnement



par Annick Mouraret

26

La Chronique des livres

par Marius Cote-Colisson

Qui êtes-vous ?

Qu'attendez-vous de nous ?

EN 1971, un questionnaire « *Oui ou non, faut-il supprimer le bulletin ?* » était soumis aux lecteurs de la revue *Paris-Chamonix*. Devant l'importance des réponses favorables, la parution de la revue était poursuivie en la faisant évoluer dans le sens souhaité.

En 1975, Roger Granoux reprenait cette initiative sous l'intitulé « *Quel bulletin voulez-vous ?* ». Le résultat de l'enquête d'alors mettait en évidence le maintien de la satisfaction des lecteurs, le désir de voir réduite la place faite aux voyages lointains et augmentée celle faite aux différents topos. La revue *Paris-Chamonix* a évolué dans cette direction.

En 1984, l'initiative était réitérée. Le résultat de l'enquête confirmait la satisfaction des lecteurs, un désir très prononcé pour les descriptions d'itinéraires et un attrait particulier pour la chronique des livres. La revue a évolué dans son contenu pour tenter de répondre aux souhaits des lecteurs.

Mais près de dix-huit ans se sont écoulés depuis cette enquête ! Il nous est par conséquent apparu opportun d'une part de nous interroger à nouveau sur le point de savoir si la revue *Paris-Chamonix* répondait toujours à votre attente et, d'autre part, de mieux vous connaître afin de mieux satisfaire vos désirs d'activités.

En effet, les activités du Club se sont multipliées ; nous avons par conséquent besoin de votre opinion sur celles que vous sont proposées ainsi que celles que vous désireriez voir organisées.

Le questionnaire ci-après devrait nous aider dans cette connaissance. De la rapidité de vos réponses dépendra la publication de leur analyse dans un prochain numéro de la revue.

La Rédaction

Vous trouverez les enquêtes «Revue» et «Activités» en pages 19 et 20.

DIRECTEUR DE LA PUBLICATION : François Henrion

RESPONSABLE DE LA RÉDACTION : Monique Rebliffé

COMITÉ DE RÉDACTION : Pierre Bontemps, Marius Cote-Colisson, Marie-Claire Gentric, Annick et Serge Mouraret, Bernadette Parmain, François Renard, Oleg Sokolsky, Daniel Taupin

ADMINISTRATION

Club Alpin Français d'Ile-de-France - 24, av. de Laumière - 75019 Paris

ABONNEMENTS pour 6 numéros

Membres du C.A.F Ile-de-France : 11 € - Non membres : 24 €

La reproduction de ces articles est autorisée à condition d'en mentionner l'origine et d'en adresser deux exemplaires à la rédaction.

CONCEPTION ET RÉALISATION

Antécime - Tél. 01 48 75 18 48 - antecime@wanadoo.fr

Imprimerie Napoléon Alexandre - 23, rue Victor-Hugo - 93500 Pantin

Dépôt légal : janvier 2002 - C.P.P.A.P. n° 62557

EN COUVERTURE : Descente de la brèche Pierre Turc (Oisans)

Photo : François Renard



Jour 2 •
Montée au
col du Cylindre

PH. A. DE RAPHELIS

7 JOURS DANS LES PYRÉNÉES CENTRALES > par Anne de Raphelis

Du mont Perdu au Balaitous

Samedi 17 février 2001 - 21 heures

Nous nous retrouvons, sept cafistes franciliens, gare d'Austerlitz devant le train à destination de Lourdes. Au chauffeur de taxi qui me questionnait le lendemain à propos du parcours que nous envisagions de suivre, alors qu'il nous conduisait à Gavarnie, je ne savais que répondre, sinon que nous faisons un circuit dans les Pyrénées !

En effet, jusqu'au vendredi précédent, nous pensions encore partir pour la Corse, mais le manque évident de neige imposa au groupe de changer de destination, et aux chefs de course d'improviser ce raid dans les Pyrénées. La veille de notre départ, ce furent donc de multiples échanges de coups de téléphone concernant les horaires, billets de train, rendez-vous, matériel à prévoir, etc. C'est ainsi que nous avons débarqué dimanche matin à Lourdes... sous la pluie !

Une lumière magique

Le temps de prendre le petit déjeuner à Gavarnie (1400 m) et de nous préparer, il ne pleuvait déjà plus et nous avons pu prendre tranquillement le chemin du refuge des Espuguettes (2027 m), d'abord à pied puis à skis. Au cours de la montée, la brume s'est peu à peu déchirée et nous avons pu admirer, ravis, à travers une lumière magique, les sommets du célèbre cirque de Gavarnie et sa non moins célèbre Brèche de Roland.

L'arrivée au refuge fut moins enthousiasmante. En un rapide coup d'œil à l'intérieur, nous avons évalué la situation : neuf couvertures humides, de vagues matelas, pas de table ni de bancs, pas de poêle, et une humidité telle que l'eau ruisselait le long des murs. Le froid nous gagnant, nous déposons nos sacs et repartons rapidement vers le soleil. Le groupe se sépare, certains prenant

la direction du Petit Piméné (2667 m) et les autres du Piméné (2800 m).

Au creux de la brèche

Cette première nuit fut éprouvante en raison du froid, et nous quittons sans regret ce refuge le lendemain. Le temps est magnifique et nous montons rapidement vers le col de la Hourquette d'Alans (2430 m).

Après une brève descente, nous traversons pour remonter vers la brèche de Tuquerouye (2666 m). La trace devenant fastidieuse sur les 50 derniers mètres, nous déchaussons et terminons à pied. Le refuge de Tuquerouye, perché au creux de la brèche, nous apparaît bien plus accueillant que celui des Espuguettes. Le soleil ne l'ayant pas encore atteint, nous attaquons la descente en crampons. Une pause, le temps de se restaurer, et nous rechaussons nos skis pour rejoindre le col du Cylindre (2970 m).


De là où nous étions, nous avions repéré le passage qui semblait le plus évident à travers les barres rocheuses. Il nous faut quand même chausser les crampons sur une vingtaine de mètres, dont quelques pas en glace qui ne nous feront pas regretter d'avoir sorti les piolets. De nouveau nous chaussons les skis et rejoignons la pente principale qui mène au col. Celui-ci est en glace vive et nous avons remis nos crampons. Il y a du vent et il fait froid malgré le soleil. Les chefs de course hésitent quant au choix du meilleur passage pour descendre et finalement nous partons sur la droite. La pente n'est pas très raide mais délicate du fait de la glace sous-jacente. Nous descendons en pointes avant, Eric jurant contre ses crampons légers dont les pointes seraient trop rondes si l'on en croit ses commentaires... Gilles et François, mieux inspirés et conseillés d'en dessous, attaquent la descente à skis et nous devançant rapidement au bas de la pente.

Nouvelle pause, nouveau départ : il fait chaud désormais et le groupe s'échelonne. Je rejoins Annie qui déchausse ses skis, m'expliquant qu'elle continue à pied dans une pente raide qu'elle juge, à juste titre, trop exposée. Je réalise alors que nous commençons à surplomber de hautes barres ro-

DESRIPTIF DE L'ITINÉRAIRE


1. Départ de Gavarnie - Montée au refuge des Espuguettes. Ascension du Piméné et du Petit Piméné
2. Refuge des Espuguettes - refuge Goritz (Espagne) par la brèche de Tuquerouye, le col du Cylindre, le mont Perdu
3. Refuge Goritz - refuge des Sarradets par le Casque et la brèche de Roland
4. Refuge des Sarradets - refuge de Baysellance par la vallée d'Ossoue
5. Refuge de Baysellance - refuge Wallon-Marcadau. Ascension du Vignemale (en A-R), Hourquette d'Ossoue, col des Mulets, col d'Aratille
6. Refuge Wallon - refuge Larribet par le col de la Fache, Campo Plano, la brèche Latour, le Balaitous, cheminée et glacier de Las Néous
7. Refuge Larribet - barrage du Tech

Cartes IGN Top 25 1748 OT et 1647 ET



PHOTOS A. DE RAPHELIS

Jour 2 • Au pied de la Brèche de Tuquerouye



Jour 2 • Le mont Perdu, toit des Pyrénées (3355 m)



PHOTO A. MASUREL

Jour 2 • Sur le lac glacé du Marboré, vue sur la face nord du mont Perdu

cheuses et que la neige, avec la chaleur, tient nettement moins bien. Je décide de laisser aussi mes skis et nous continuons à pied jusqu'au sommet du mont Perdu (3355 m). Gilles, qui avait l'intention d'aller jusqu'au bout à skis, casse une de ses fixations 50 mètres sous le sommet. Par la suite, il tentera bien de redescendre sur un seul ski selon une méthode éprouvée quelques semaines auparavant et pour la même raison par François Renard, mais avec beaucoup moins de succès... Quelques jurons plus bas, il chausse finalement ses crampons et nous poursuivons vers le refuge espagnol de Goriz (2160 m).

Course-poursuite

Mardi, nous partons tôt. La journée sera courte : ascension du Casque (3006 m), passage de la Brèche de Roland (2800 m) et descente sur le refuge des Sarradets (2587 m). La réparation de fortune de Gilles n'ayant pas résisté à sa course-poursuite derrière ses gants qui s'envolaient dans le petit matin, celui-ci nous quitte pour rejoindre Gavarnie (à pied, sans doute...), puis Paris. Nous poursuivons et déposons une partie de nos affaires au pied du Casque. Une rapide montée à skis puis en crampons nous mène à 50 mètres du sommet, puis la pente se redresse et la glace apparaît. Éric et Bruno partent devant. Nous les regardons monter,

poser une broche, s'assurer pendant que nous essayons tant bien que mal de mettre la sangle qui doit nous servir de baudrier. L'un d'entre nous trouve une idée originale quant à la façon de s'en servir, et c'est en tenant le piolet d'une main et le «baudrier» en question de l'autre que nous rejoignons Bruno au pied de la corde fixe installée par Éric. Peu après, nous sommes enfin tous réunis au sommet, n'osant pas trop aller admirer la vue sur le Cirque de Gavarnie en raison d'importantes corniches. Mais il est déjà l'heure de redescendre. Éric tente alors de nous faire une démonstration du piolet soit disant «éjectable»... Mais celui-ci refusera obstinément de s'éjecter comme il aurait dû!... Renonçant à sa démonstration, Éric nous descendra en moulinette, puis nous rejoindra assuré par le bas à l'aide de la broche.

La traversée vers la Brèche de Roland est magnifique. Nous nous arrêtons un long moment pour admirer le paysage et profiter des derniers rayons du soleil avant de redescendre vers le refuge des Sarradets qui est déjà dans l'ombre glaciale depuis longtemps.

En situation délicate

Mercredi, nous partons alors qu'il fait encore nuit. La journée promet d'être longue : descente sur la station de ski de Gavarnie

Dernier ressaut avant le Casque



PH. A. DE RAPHELIS






**Jour 3 •
Le cirque
de Gavarnie
et le refuge
des Sarradets**

PH. ALAIN MASUREL

>>> (1900 m), remontée vers les Oulettes d'Ossoue, ascension du Vignemale (3298 m) et remontée finale vers le refuge de Baysseillan-
ce (2651 m).

Le début de la descente se passe bien. Alors que le jour se lève, repérant le Port de Boucharo (2270 m), je pars devant en visant une langue de neige qui traverse une barre rocheuse. Malheureusement, n'ayant pas vu une plaque de verglas, je ne peux enrayer une première glissade dans des rochers affleurant, puis une chute plus brutale au passage de la petite barre rocheuse. Me relevant intacte après une dernière et heureuse glissade sur une pente de neige, je remonte à pied, skis sur l'épaule, vers le col. De là, j'assiste au spectacle d'autres camarades en situation plus que délicate dans le passage en question... Après quelques frayeurs, l'ensemble du groupe traversera en crampons.

PH. A. MASUREL




**Jour 4 •
Au pied du Petit Vignemale,
le refuge de Baysseillan-
ce. Au fond à droite :
la Pique Longue du Vignemale
(3298 m)**

Nous poursuivons la descente par les pistes de Gavarnie et du bas de la station, puis nous entamons l'interminable remontée au-dessus du Gave d'Ossoue. Il fait chaud et la traversée, d'abord à flanc de montagne puis sur le faux plat, n'en finit pas. Nous commençons enfin à monter à skis après le barrage d'Ossoue, avant de traverser des barres rocheuses enneigées en crampons. Nous nous trouvons alors à l'entrée d'un goulet très étroit et très encaissé qu'il nous faut remonter, sous peine de devoir retraverser à flanc de nouvelles barres rocheuses. Comme dans un western de John Ford, nous nous y engageons à tour de rôle en gardant nos distances, guettant dans un silence de mort les Indiens embusqués... et les tonnes de neige qui pourraient bien nous tomber dessus depuis les arêtes cornichées. Le temps paraît interminable. Il est maintenant trop tard pour aller au sommet du Vignemale, et nous décidons de nous rendre directement au refuge de Baysseillan-
ce. Il n'est pas gardé, et nous entreprenons de dégager à grands coups de pelles les volets qui sont restés ouverts. Nous profitons ensuite du soleil qui nous inonde et Éric révisé finalement avec succès sa méthode du «piolet éjectable».

Les grottes du comte Russel

Le jeudi matin, il fait encore beau. Au programme de la journée : ascension du Vignemale, puis direction le refuge Wallon-Marcadau (1865 m), en principe gardé. Nous partons tôt et sommes rapidement au col de Cerbillona, d'où nous observons de l'autre côté le couloir par lequel nous aurions dû initialement atteindre le sommet du Vignemale au départ des Sarradets. Nous cherchons les grottes du comte Russell (au siècle dernier, celui-ci était propriétaire du Vignemale et avait fait aménager ces grottes près du col pour y recevoir ses amis!), mais en vain. La hauteur de neige est trop importante.

Une rapide montée en crampons nous mène au sommet (3298 m). À la descente, nous repassons prendre nos affaires au refuge puis traversons vers la Hourquette d'Ossoue (2734 m). Une superbe descente nous mène sous la mythique face nord du Vignemale et son célèbre Couloir de Gaube, puis au-dessus du refuge des Oulettes de Gaube d'où nous bifurquons pour remonter vers le col des Mulets (2631 m), traverser et rejoindre le col des Aratilles (2528 m) où nous attend une descente de rêve dans une neige parfaite. Nous finissons dans les sapins qui rehaussent le paysage d'un côté verdoyant et apaisant bienvenu. Certains des plus courageux du groupe, ayant repéré un torrent, font halte pour se laver pendant que nous continuons vers le refuge. Malgré l'eau froide, nous squattons un long moment les lavabos et apprécions son confort, sa chaleur, ses cocos et bières, ainsi que le copieux repas du soir.




PH. ALAIN MASUREL

Jour 3 • Anne et François dans la remontée vers la Brèche de Roland

Un itinéraire délicat

Vendredi, la météo initiale de la semaine s'est sensiblement décalée et le gardien ne nous a annoncé l'arrivée d'une perturbation que pour l'après-midi. Ce matin, en nous levant, il fait effectivement grand beau. Aussi décidons-nous de traverser côté espagnol pour l'ascension et la traversée du Balaïtous (3144 m). Nous montons au col de la Fache (2664 m) et avons quelques regrets de n'avoir pas le temps de faire l'ascension de la Grande Fache (3005 m) au passage... Mais il faut poursuivre et nous redescendons sur le versant espagnol par une succession de petits vallons qui se succèdent jusqu'aux barrages (2200 m). De là, l'itinéraire semble plus délicat. Éric et Bruno consultent longuement la carte tandis que nous commentons avec admiration leur sens de l'orientation : ce n'est pas évident de savoir à quel endroit monter, car tous ces vallons se ressemblent... et les cartes espagnoles présentent d'inquiétantes lacunes malgré leurs jolies couleurs.


Finalement, nous en choisissons un... pour s'apercevoir plus haut qu'en fait nous sommes montés trop tôt !!! Une brève descente précède ainsi la remontée terminale vers la Brèche Latour (2945 m). En montant, je médite sur cette phrase prononcée hier par le gardien du refuge en réponse à une question d'Éric concernant son franchissement : « *Oui, cela passe, mais vers le haut il faut éventuellement se mettre en opposition...* ». Et de me demander ce qu'il entend par « passage en opposition »... Alain qui est derrière moi se pose apparemment la même question... Nous arrivons enfin au pied de la fameuse brèche : une centaine de mètres à 45/50° et en excellente neige qui ne nous pose pas de réel problème, et nous cherchons encore les « oppositions ». >>>




PH. A. DE RAPHELUS

Jour 5 • Arrivée au refuge Wallon-Marcadav

Jour 5 • Descente du Vignemale



PH. A. DE RAPHELUS



PH. ALAIN MASUREL

Jour 6 • Dans la traversée des Balaïtous, au pied de la Brèche Latour


➤➤➤ Nous sortons par une courte arête passablement cornichée, puis rejoignons la pente terminale du Balaïtous. La vue est entièrement dégagée et nous offre un véritable belvédère sur les Pyrénées en général et le pic du Midi d'Ossau en particulier. Une bonne halte, et nous nous engageons dans la Cheminée de Las Néous pour rejoindre plus bas le glacier du même nom.

Vu depuis le haut, ce couloir est très impressionnant : il paraît très étroit et raide. C'est donc sans grand enthousiasme que nous nous y engageons à la suite d'Éric qui nous taille les marches. En dessous de moi, François qui paraît plus à l'aise et qui a pris de l'avance, essaie de nous encourager : « *La neige est bonne, il n'y a pas de problème, vous pouvez descendre* »... Alain et moi, qui dominons l'ensemble du peloton, ne tarissons pas de commentaires divers... parmi lesquels cette lapalissade extrêmement technique d'Alain : « *Ce qui me rassure, c'est que plus on descend, moins je tomberai de haut... au cas où !!!* ». Nous (r)assurons donc chacun de nos pas avec nos piolets et cela nous paraît interminable. Mais tout a une fin et nous atteignons enfin le bas du couloir. Les autres nous attendent et il faut rapidement rechausser les skis pour repartir vers le refuge Larribet (2060 m).

Peu après, nous apercevons une nappe de brouillard qui monte depuis la vallée et nous devinons que le refuge ne sera bientôt plus visible. Nous mémorisons donc l'itinéraire et descendons à travers les barres rocheuses jusqu'au refuge. Non gardé, il se révèle pourtant très accueillant : grâce au poêle, nous réchauffons la pièce principale avec un bon feu et apprécions le confort des dortoirs et la chaleur des couvertures.


Le samedi marquera la fin de notre raid. Au lever du jour, les sommets sont dans les nuages, et c'est sans regret que nous quittons le refuge pour rejoindre la vallée et la civilisation. ■

PH. ALAIN MASUREL



Jour 6 • Au Balaïtous, remontée de la Brèche Latour

PH. A. DE RAPHELIS



Jour 6 • Avant la descente de la cheminée de Las Néous

TOUTES LES PRÉVISIONS MÉTÉO

Pour les sports de montagne, et peut-être encore plus pour ceux d'hiver – ski de montagne, ski nordique et raquettes –, du temps dépend la réussite des sorties. Voici où trouver les prévisions météo que tout montagnard avisé se devra de consulter avant son départ (sources actualisées au 1^{er} janvier 2002).

► MINITEL

- **Météo France** : le 3615 METEO (0,34 € / min.) donne les prévisions jusqu'à 7 jours avec réactualisation trois fois par jour. Choix : départements, mer, montagne et neige. Le 3615 MFNEIGE (0,34 € / min.) est la sélection de tous les sommaires et services du 3615 MÉTÉO concernant la montagne et la neige. Le 3617 METEO (0,84 € / min.) donne les prévisions à 5 jours, réactualisées chaque jour, pour 15 pays d'Europe et du Maghreb, et des prévisions à 3 jours pour le reste du monde (ou presque).
- **Météo Consult** : 3615 MET (0,34 € / min.)
- Pour l'enneigement sur le Massif jurassien : 3615 FCT

► RÉPONDEURS


- **Météo France** : le 0 892 68 00 00 donne accès au point météo pour l'ensemble des départements. Prévisions à 7 jours. Le 0 892 68 02 XX donne directement les prévisions pour le département choisi. Chaque fois, rubrique mer, montagne. Le 0 892 68 10 20 est spécialisé neige et avalanche, et le 0 892 68 20 00 donne les conditions météo routières. Le 0 892 68 08 08 est le portail météo, avec accès à toutes les rubriques. Pour tous ces services : 0,34 € / min. Le 0 892 70 08 08, c'est la météo des cinq continents (1,35 € l'appel, puis 0,34 € / min.)
- **Météo Consult** : prévisions sur le 08 36 68 12 34 (0,34 € / min.)
- Pour l'enneigement sur le Massif jurassien : 03 81 68 12 55

► INTERNET

Retrouvez les prévisions météo sur les sites de **Météo France** (www.meteo.fr) ou de **Météo Consult** (www.meteoconsult.fr).

► LA VIGILANCE MÉTÉO

Météo France a mis en place depuis le 1^{er} octobre 2001 un nouveau dispositif d'information en cas de phénomènes météorologiques dangereux : la vigilance météorologique. L'idée de ce dispositif est née à la suite des événements extrêmes de la fin 1999. Elle est disponible en permanence sur le site Internet de Météo France,



et en cas de danger les services téléphoniques et télématiques de Météo France reprennent cette information. Une carte de France métropolitaine signale si un danger menace un ou plusieurs départements dans les 24 heures, à l'aide de quatre couleurs (vert, jaune, orange, rouge) indiquant le niveau de vigilance nécessaire. Disponible en permanence sur le site Internet, cette carte est actualisée deux fois par jour, à 6 h et à 16 h. En plus de la couleur, un pictogramme précise le type de phénomène prévu (vent violent, fortes précipitations, orages, neige/verglas, avalanches). Lorsque la carte comporte une zone orange (phénomène dangereux) ou rouge (phénomène très dangereux), elle est accompagnée de bulletins de suivi réguliers précisant l'évolution du phé-

nomène, sa trajectoire, son intensité et sa fin.

► SUR VOTRE TÉLÉPHONE PORTABLE

Par le 866 (Bouygues) ou METE (SFR), vous accédez aux prévisions de Météo France ; par le 711 (Orange), vous accédez aux prévisions de Météo Consult.

► CHEZ NOS VOISINS

• Pour la Suisse

Deux réponders donnent toutes les prévisions sur le temps en Suisse :
– 00 41 22 162 : prévisions à 5 jours pour toute la Suisse,
– 00 41 21 187 : conditions neige et avalanche.

Les prévisions sont aussi disponibles sur le site www.meteosuisse.ch

Le 00 41 22 163 donne les conditions de circulation sur le réseau routier.

• Pour l'Espagne

Prévisions sur le site www.inm.es

• Pour l'Autriche (indicatif : 00 43)

Prévisions en allemand sur les réponders 5522 1588 (Vorarlberg), 512 1588 (Tirol), 662 1588 (Salzbourg), 732 1588 (Haute Autriche), 316 1588 (Styrie), 463 1588 (Carinthie).

Prévisions sur le site www.zamg.ac.at

• Pour l'Italie

Répondeur pour tous les massifs montagneux italiens (00 39 0 461 230 030), pour le Val d'Aoste (00 39 0 165 89 961), pour le Piémont (00 39 0 11 31 85 555).

Le site Internet meteo.virgilio.it donne les prévisions pour toute l'Italie. Le site du CAI Sezione Romagna proxy.provincia.ra.it/cailugo permet d'accéder aux prévisions régionales météo, neige et avalanche.

ÉCHELLE EUROPÉENNE DE RISQUE D'AVALANCHES

Vous trouverez ci-dessous un tableau récapitulatif. Le petit guide complet d'utilisation de l'échelle est disponible à Météo France : 1, quai Branly - 75007 Paris

①
FAIBLE

Le manteau neigeux est bien stabilisé dans la plupart des pentes. Les déclenchements d'avalanches ne sont possibles que dans de très rares pentes raides, surtout par forte surcharge. Seules des coulées ou de petites avalanches peuvent se produire spontanément.

②
LIMITÉ

Dans quelques pentes suffisamment raides, le manteau neigeux n'est que modérément stabilisé. Ailleurs, il est bien stabilisé. Déclenchements d'avalanches possibles, surtout par fortes surcharges et dans quelques pentes dont les caractéristiques sont généralement décrites dans le bulletin. Des départs spontanés d'avalanches de grande ampleur ne sont pas à attendre.

③
MARQUÉ

Dans de nombreuses pentes suffisamment raides, le manteau neigeux n'est que modérément à faiblement stabilisé. Déclenchements d'avalanches possibles, parfois même par faible surcharge et dans de nombreuses pentes dont les caractéristiques sont généralement décrites dans le bulletin. Dans certaines situations, quelques départs spontanés d'avalanches de taille moyenne, et parfois assez grosses, sont possibles.

④
FORT

Le manteau neigeux est faiblement stabilisé dans la plupart des pentes suffisamment raides. Déclenchements d'avalanches possibles, même par faible surcharge dans la plupart des pentes suffisamment raides. Dans certaines situations, de nombreux départs spontanés d'avalanches de taille moyenne et parfois grosse, sont à attendre.

⑤
TRÈS FORT

L'instabilité du manteau neigeux est généralisée. De nombreuses et grosses avalanches se produisant spontanément sont à attendre, y compris en terrain peu raide.

Vie et activités des Clubs Alpains d'Ile-de-France

IMPORTANT :

Il est rappelé que pour des questions d'assurance, les sorties mentionnées dans ce bulletin sont réservées aux membres du C.A.F. à jour de leur cotisation.

Par conséquent, nous demandons aux adhérents de bien vouloir se munir de leur carte à chaque sortie.

Nous comptons sur votre habituelle compréhension et vous en remercions par avance.

NIVEAUX DES RANDONNÉES EN ILE-DE-FRANCE

- F. Niveau facile
Allure modérée (3 à 3,5 km/h)
- M. Niveau moyen
Allure normale (4 km/h)
- SO. Niveau soutenu
Allure soutenue (4,5 à 5 km/h)
- SP. Niveau sportif
Allure rapide (plus de 5 km/h)



Les sorties «Jeunes Randonneurs», indiquées dans ce programme par le logo ci-dessus, sont recommandées aux membres âgés de 18 à 35 ans pour leur permettre de se retrouver entre eux. Ces randonnées sont proposées par les jeunes organisateurs de l'association C.A.F. Ile-de-France.

PARIS - ILE-DE-FRANCE

Randonnée

Responsable de l'activité :

Olivier Bueb - Tél. 01 42 49 36 64

Randonnée pour tous

▲ Samedi 2 février

ET ROND, ET ROND, PETIT PATAPON (2).

Robert Flamme

Paris-Lyon, 8 h 27 (à vérifier) pour Bois-le-Roi (aller et retour). Au hasard, dans les grandes allées et les sentiers. Denecourt-Collinet. Retour à Paris vers 18 h. 20 à 25 km. M. Carte IGN 2417 OT.

UNE VIRÉE CHEZ DJANGO. Maurice Picollet

Paris-Lyon, 8 h 27 pour Bois-le-Roi (aller et retour). Samois, Laif. Retour à Paris : 18 h 45. 25 km. M. Carte IGN 2417 OT.

▲ Dimanche 3 février

ENTRE ORGE ET RÉMARDE. Pierre Chambert

Paris-Austerlitz (banlieue), 9 h 11 (à vérifier) pour Dourdan. Butte de Tous-Vents, Le Marais, les Grands Bois du Marais, Saint-Chéron. Retour à Paris : 17 h 32. 18 km. F. Carte IGN 2216 ET.

DES ÉTANGS ET DU SABLE.

Jean-Claude Duchemin

Paris-Nord, 8 h 46 pour Orry-la-Ville. Etangs de Comelle, Senlis. Retour à Paris : 18 h 38. 27 km. M. Carte IGN 2412 OT.

CARTOGRAPHIE-ORIENTATION.

Jean-Michel Schmitt

Paris-Lyon, 8 h 27 pour Fontainebleau (billets tarif réduit auprès de l'organisateur au départ), selon le nombre de participants, taxi pour les Trois-Pignons (aller et retour train + taxi : 22 €) ou forêt de Fontainebleau. Retour à Paris : 18 h 44. 25 km. M. Carte IGN 2417 OT.

BALADE EN FORÊT. Agnès Métivier

Paris-Lyon, 9 h 6 pour Fontainebleau (rendez-vous à l'arrivée). Barbizon. Bois-le-Roi. Retour à Paris : 18 h. 20 à 25 km. M à SO. Carte IGN 2417 OT.



LE TEMPS DES PERGE-NEIGE.

Chantal de Fouquet

Paris-Lyon, 10 h 41 (à vérifier) pour Moret-sur-Loing (aller et retour). Rendez-vous à l'arrivée. Sud de la forêt et environs. Retour à Paris : 17 h 30 ou 18 h 2. 23 km environ. SO. Carte IGN 2417 OT.

RANDO ? NATUR'AIMANT ! Thierry Pain

En voitures particulières pour Larchant (Nemours). Inscriptions au 01 39 82 67 78. Sablières, grotte à chauves-souris, landes. 30 km. SO. Carte IGN 2417 OT + carnet et lampe.

DE LA DAME JOUANNE AU MONT BLANC.

Michel Boltzung

Paris-Lyon, 8 h 27 pour Moret-sur-Loing. Larchant, Nemours. Retour à Paris : 18 h 44. 33 km environ. SO/SP. Carte IGN 2417 OT.

LES 50^{ES} HURLANTS. Didier Roger

Paris-Lyon, 7 h 17 (à vérifier) pour Nemours. Fontainebleau, retour à Paris : 14 h 15. 30 km. SP. Ou Bois-le-Roi, retour à Paris : 17 h 30. 40 km. SP. Ou Melun, retour à Paris : 18 h 44. 50 km. SP. Carte IGN 2417 OT.

▲ Mardi 5 février

ET POURQUOI PAS LE MARDI ? Robert Flamme

Paris-Lyon, 8 h 29 (à vérifier) pour Moret-Veneux-les-Sablons, aller et retour. A la demande dans les grandes allées et les sentiers Denecourt-Collinet. Retour à Paris vers 18 h. 20 à 25 km. M. Carte IGN 2417 OT.

▲ Mercredi 6 février

EN VEXIN. Henri de Raimond

Paris-Saint-Lazare, 8 h 30 (à vérifier), changement à Conflans-Sainte-Honorine. Meulan, Vigny, Us, Santeuil. Retour à Paris : 17 h 40. 24 km. M. Carte IGN 90.

▲ Samedi 9 février

MOULINS ET CHÂTEAUX DE LA RÉMARDE.

Étienne Benaise

Paris-Austerlitz (surface TER), 8 h 23 pour Dourdan (aller et retour). St-Arnoult, Rochefort-en-Yvelines. Retour à Paris : 18 h 30. 25 km env. M. Cartes IGN 2215 OT et 2216 ET.

▲ Dimanche 10 février

**FORÊTS DOMANIALES, RÉGIONALES
ET COMMUNALES. Gilles Montigny**

Paris-Est, 9 h 24 pour Gretz-Armainvilliers. Les Agneaux, forêt de Notre-Dame, La Queue-en-Brie, Emerainville-Pontault-Combault. Retour à Paris : 18 h 34. 22 km. M. Carte IGN 2414 ET.

MONTAGNES RUSSES À FROID. Maurice Picollet

Paris-Lyon, 8 h 27 pour Fontainebleau. Vigie, Laif, Bois-le-Roi. Retour à Paris : 18 h 44. 25 km. M. Carte IGN 2417 OT.

FORÊT DE RAMBOUILLET. Pascal Baud

Paris-Montparnasse, 9 h 10 (à vérifier) pour Rambouillet (aller et retour). Etang d'Or, parc animalier (entrée : environ 8 €), Clairefontaine. Retour à Paris : 17 h 57. 23 km. M/SO. Carte IGN 2215 OT.

ENTRE JUINE ET RENARDE. Claude Ramier

Paris-Austerlitz, 7 h 56 pour Etréchy (aller et retour, rendez-vous à l'arrivée). Boissy-le-Sec, Souzy-la-Briche. Retour à Paris : 18 h 40. 30 km. SO. Carte IGN 2216 ET.



RANDO IMPRESSIONNISTE.

Emmanuelle Payard

Paris-Nord, 8 h 40 (à vérifier) pour Ecoeuven-Ezanville. Auvers-sur-Oise, Parmain. Retour à Paris : 18 h 55. 32 km environ. SO. Carte IGN 2313 OT.

▲ Mercredi 13 février

EN FORÊT DE FONTAINEBLEAU. Henri de Raimond

Paris-Lyon, 8 h 27 pour Bois-le-Roi. Fontainebleau. Retour à Paris : 17 h 30. 24 km. M. Carte IGN 2417 OT.

GAZERAN - MONTFORT-L'AMAURY. Nicole Voisin

Paris-Montparnasse, 8 h 15 (l'organisatrice montera à Versailles) pour Gazeran. Etangs du Roi et Porte Baudet. Retour à Paris : 17 h 44. 30 km. SO. Carte IGN 2215 OT.

▲ Samedi 16 février

BALADE À PANAME (9). Maurice Picollet

RER B, Cité Universitaire, 9 h. Butte aux Cailles, chinatown, saké. Retour métro Place d'Italie, 13 h. 9 km. TF. *Le Piéton de Paris* (Rando Editions).

Inscription rapide, organisation facile !

Dès que vous êtes décidé(e) à vous joindre à une de nos collectives, inscrivez-vous !

Vous faciliterez ainsi grandement la tâche de l'organisateur pour la réservation des transports et de l'hébergement, et vous éviterez l'annulation de ces sorties qui ne se remplissent que lorsqu'il est trop tard, pour la plus grande déception de tous.

PROMENADE AVEC SA MAJESTÉ.

Pierre-Marc Genty

Paris-Montparnasse, 8 h 15 (à vérifier) pour Versailles-Chantier. En forêt aux alentours + promenade ou visite (prévoir chaussures et argent). Téléphoner au 01 48 34 79 86 après 20 h 30. Versailles-Château ou Paris selon option. 20 km. **M** + visite ou promenade. Carte IGN 2214 ET.

▲ Dimanche 17 février

QUAND LE BRIE ÉTAIT ROI. Gérard Corthier

Paris-Est, 8 h 26 (à vérifier) pour Meaux. Crégy, Monthon, Dammartin-Juilly-Saint-Mard. Retour à Paris-Nord vers 19 h. 25 km environ. **M+**. Topo tour Ile-de-France.

NEIGE EN HUREPOIX ? Alfred Wohlgroth

Paris-Austerlitz, RER C, 8 h 43 (à vérifier) pour Sermaise. Villeconin, Boissy-le-Sec, Saint-Martin-d'Etampes. Retour à Paris : 17 h 49. 19 km. **M**. Carte IGN 2216 ET.

GORGES ET PLATIÈRES D'APREMONT.

Louis Travers

Paris-Lyon, 8 h 27 pour Fontainebleau (aller et retour). Rendez-vous à l'arrivée. Mont Ussy, croix du Grand Veneur, Cuvier-Châtillon, rocher Saint-Germain. 25 km. **M**. Carte IGN 2417 OT.

 **COQUIBUS, LE MASSIF MÉCONNU.**

Pascal Berger

Paris-Lyon, sous-sol RER D, 8 h 41 pour Maisse. Milly-la-Forêt, le Coquibus, Boutigny-sur-Essonne. Retour à Paris : 18 h 40. 28 km. **SO**. Carte IGN 2416 OT.

SI LA PLUIE FAIT VRILLER. Audrey Gallay

Paris-Nord, grandes lignes, 8 h 46 pour Clermont-de-l'Oise. Forêt de Hez-Froidmont. Retour à Paris : 18 h 14. 28 km. **SO**. Carte IGN 2312 ET.

SANS TITRE. Frédéric Leconte

Paris-Saint-Lazare, 8 h 6 pour Mantes-la-Jolie. Bonnières. Retour à Paris : 18 h 25. 30 km environ. **SO**.

AU PAYS DE GÉRARD DE NERVAL. Joël Lelièvre

Paris-Nord, 8 h 45 pour Orry-la-Ville. Montgresin, Le Pavé d'Avesnes, Loisy, Dammartin-en-Goële. Retour à Paris : 18 h 59. 33 km. **SO**. Cartes IGN 2412 OT et 2413 OT.

VIVEMENT LE PRINTEMPS. Mustapha Bendib

Paris-Lyon, 8 h 27 pour Fontainebleau (aller et retour). Rocher de Mossy. Retour à Paris : 18 h 2. 32 à 37 km. **SP** (peu de piles). Carte IGN 2417 OT.

▲ Samedi 23 février

COLLINES ET VILLAGES DE PARIS. Nicole Voisin

Métro Porte Maillot (terre-plain central), 8 h 45. Découverte du troisième GR de Paris. Métro Porte Dorée. 24 km. **M**. Plan de Paris.

▲ Dimanche 24 février

PAS PLAT MAIS PLAN-PLAN. Maurice Picollet

Paris-Lyon, 9 h 6 pour Fontainebleau (arrêt en forêt). Samois, Cassepot, Vigie, Grim, Fontainebleau. Retour à Paris : 18 h 44. 20 km. **F**. Carte IGN 2417 OT.

 **LES SABLES DE LA MER STAMPIENNE.**

Chantal de Fouquet

Paris-Lyon, 10 h 41 (à vérifier) pour Bois-le-Roi (aller et retour). Rendez-vous à l'arrivée. Mare aux Évées, Apremont. Retour à Paris : 17 h 30 ou 18 h 2. 22 km environ. **SO**. Carte IGN 2417 OT.

BLEAU SUD-EST. Claude Ramier

Paris-Lyon, 8 h 27 pour Moret (aller et retour, rendez-vous à l'arrivée). Sorques, vallée Jauberton, Malmontagne. Retour à Paris : 18 h 44. 31 km. **SO**. Cartes IGN 2417 OT et 2517 O.

 **UN CONTE DE FÉE.**

Emmanuelle Payraud

Paris-Nord, 8 h 6 (à vérifier) pour Longpont. Montgobert, Villers-Cotterêts. Retour à Paris : 18 h 55. 33 km environ. **SO**. Carte IGN 2512 OT.

DÉRZOU OUZALA. Jean-Claude Sacleux

Paris-Nord, 8 h 11 pour Longpont. Forêt de Villers-Cotterêts. Retour à Paris : 18 h. 30 km environ. **SO/SP**. Carte IGN 2512 OT.

▲ Mercredi 27 février

AZIMUT 0.00 sur GPS 475 ! Robert Flamme

Paris-Lyon, 8 h 29 (à vérifier) pour Nemours. Suivre au plus près la ligne GPS 475 jusqu'à Bois-le-Roi. Tout-terrain à prévoir. Retour à Paris vers 18 h. 25 à 30 km. **SO**. Carte IGN 2417 OT.

▲ Samedi 2 mars

AU MOIS DE MARS, ÇA REPART!

Pierre-Marc Genty

Paris-Montparnasse, 8 h 32 (à vérifier) pour Plaisir-Mignon. Feucherolles, Marly-le-Roi. Retour à Paris-Saint-Lazare : 18 h. 25 km. **M**. Carte IGN 2214 ET.

GRAVURES RUPESTRES. Maurice Picollet

Départ 8 h. Déplacement en voiture (aller et retour : 5 €). Participants avec ou sans voiture, tél. au 01 40 21 64 14 pour organisation. Couleuvreux, Cul de Chien. Retour vers 19 h. 23,750 km. **M**. Carte IGN 2417 OT.

▲ Dimanche 3 mars

SORTIE ACCUEIL. Robert Flamme et Nicole Voisin

Paris-Nord, 9 h 4 pour Orry-la-Ville. Château de la Reine Blanche. Retour à Paris : 17 h 17. 20 km. **F**. Carte IGN 2412 OT.

RANDO DOLPO. Monique Noget et Joël Lelièvre

Paris-Lyon, 8 h 27 pour Bois-le-Roi. Fiche technique et inscription au secrétariat avant le 25 février (voir encart ci-contre). 11 km environ. **M**. Carte IGN 2417 OT.

SITE ARCHÉOLOGIQUE. Jean-Michel Schmitt

Paris-Nord, grandes lignes, 8 h 46 (à vérifier) pour Clermont. Breuil-le-Sec, Labruyère, bois de Mogneville, Laigneville. Retour à Paris : 18 h 14. 25 km. **M+**. Carte IGN 2312 ET.

RANDO ? NATUR'AIMANT ! Thierry Pain

Paris-Est, 8 h 57 pour Esbly. Vallée de la Marne et aqueduc de la Dhuy (oiseaux et bourgeois). Retour à Paris vers 19 h 14. 30 km. **SO**. Carte IGN 2414 ET + carnet et jumelles.

▲ Mercredi 6 mars

EN FORÊT DE FONTAINEBLEAU. Henri de Raimond

Paris-Lyon, 8 h 27 pour Bois-le-Roi. Fontainebleau. Retour à Paris : 17 h 30. 24 km. **M**. Carte IGN 2417 OT.

▲ Vendredi 8 mars

POURQUOI PAS LE VENDREDI ? Robert Flamme

Paris-Lyon, 8 h 29 (à vérifier) pour Melun. Bords de Seine jusqu'à Bois-le-Roi puis promenade en forêt. Bois-le-Roi. Retour à Paris vers 18 h. 20 à 25 km. **M**. Carte IGN 2417 OT.

▲ Samedi 9 mars

DE LA COULÉE VERTE JUSQU'ÀUX

BUTTES-CHAUMONT. Jean-Maurice Artas

Rendez-vous 9 h 30, Opéra Bastille. Charonne, parc de Belleville. Retour vers 17 h 30, porte de la Villette. 20 km. **M**. Plan de Paris.

VALLÉE DE LA MARNE. Michel Gollac

Paris-Est, 8 h 27 (à vérifier) pour La Ferté-sous-Jouarre. Rives et coteaux de la Marne. Retour à Paris vers 19 h. 28 km. **M**.

▲ Dimanche 10 mars

S'IL FAIT BEAU. Maurice Picollet

Paris-Lyon, 9 h 6 pour Fontainebleau (arrêt en forêt). Cartographie-orientation, Laif, Bois-le-Roi. Retour à Paris : 18 h 44. 20 km. **M**. Carte IGN 2417 OT.

CONFINS ROMANS DU VEXIN. Alfred Wohlgroth

Paris-Saint-Lazare (banlieue), 9 h 14 (à vérifier) pour Juziers. Séraincourt, Gaillon, Hardricourt, Meulan. Retour à Paris : 18 h. 18 km. **M**. Carte IGN 2213 O.

ENTRE ESSONNE ET ÉCOLE. Claude Ramier

Paris-Lyon, 8 h 41 (sous-sol RER D) pour La Ferté-Alais (aller et retour, rendez-vous à l'arrivée). Moigny-sur-Ecole, Videlles. Retour à Paris : 18 h 40. 31 km. **SO**. Carte IGN 2316 ET.

RAPPEL VALABLE

POUR TOUTES LES ACTIVITÉS

Frais administratifs

Les seules cotisations ne permettant pas de couvrir la gestion des activités, les frais de la participation aux sorties s'établissent ainsi :

8 € pour les sorties de 2 jours
+ 1,50 € par jour supplémentaire, jusqu'à un maximum de 23 €, soit 11 € pour un pont de quatre jours, par exemple + 7 € pour les Cafistes non membres des Associations d'Ile-de-France.

Mais si vous sortez souvent avec nous, tout en souhaitant rester fidèle à une autre association de la Fédération des Clubs Alpains, vous avez sûrement intérêt à souscrire à une double adhésion pour laquelle vous n'aurez que la part locale à acquitter.

Renseignez-vous à l'accueil.

Tarifcation spéciale pour les voyages à l'étranger : proportionnelle au coût du voyage.

Sont dispensés de frais administratifs :

- les cadres bénévoles, pour toutes les sorties proposées par la Commission dont ils font partie, ainsi que leurs conjoints ;
- les membres du personnel.

Rando Dolpo

Dimanche 3 mars 2002

Dans le cadre des activités Randonnée, au profit de l'association Action Dolpo, grande journée de solidarité comprenant :

- une randonnée (niveau moyen),
- un repas pris au restaurant,
- un super loto avec de nombreux lots (jambon entier, champagne, grands crus de vins, foie gras, confits, sacs à dos garnis, artisanat népalais, etc.).

Participation aux frais : 23 €

Inscription obligatoire au secrétariat du Club, où une fiche technique est disponible.

INFORMATIONS SUR LES HÉBERGEMENTS DU PLEIN AIR : LA TRILOGIE

- Gîtes d'étape et refuges (9^e édition)
3600 hébergements en France et aux frontières - En librairie - 120 F
- 36 15 Cadole - Mise à jour permanente (2,21 F la minute)
- Site web : www.gites-refuges.com

Suite du programme Randonnée
pages 12 et 13

RANDONNÉES PÉDESTRES DE WEEK-END ET SUR PLUSIEURS JOURS

ATTENTION !
Toutes ces sorties figurent uniquement dans le tableau ci-contre. Programmes détaillés et inscriptions obligatoires au Club.

Réf.	Dates	Organisateurs	Niveaux	Titre et destination	
RQ 11	9 au 11 mars	Thierry Bardagi	3	Epopée raquettes en Queyras	Train
RQ 12	15 au 18 mars	Eliane Benaise	2/3	Beaufortin (en étoile)	Train
RC 02	16 et 17 mars	Pascal Baud	M	Forêt de Rambouillet	
RQ 13	16 et 17 mars	Bernadette Parmain	3	La raquette piémontaise (Val de Susa, Italie)	Car
RW 20	23 et 24 mars	Alfred Wohlgroth	M	En pays de Vallage (Haute-Marne)	
RW 21	23 et 24 mars	Hervé Baylot	SO	Le Chemin des Dames (autour de Laon) (J.R.)	
RW 22	29 mars au 1 ^{er} avril	Giuseppe Gagliano	M	Ardennes Belges et Françaises (Jeunes Randonneurs)	
RW 23	30 mars au 1 ^{er} avril	Céline Falissard	M	Vive la Camargue !	
RW 24	30 mars au 1 ^{er} avril	Frédéric Leconte	SO	Les Dentelles de Montmirail	
RW 25	30 mars au 1 ^{er} avril	Monique Noget et Joël Lelièvre	SO	Berry : le pays de Valençay	
RW 26	30 mars au 1 ^{er} avril	Claude Ramier	SO	Autour de la montagne Saint-Victoire	
RW 27	30 mars au 1 ^{er} avril	Michel Gollac	SO	Châteaux et rochers des Vosges	
RW 28	30 mars au 1 ^{er} avril	Emmanuelle Payrard	SO	Le Perche	
RQ 14	30 mars au 1 ^{er} avril	Michel Lohier	2/3	Raquettes au Fond des Fours (Tarentaise)	Train
RW 29	20 et 21 avril	Eliane Benaise	M	La Sarthe	
RW 30	28 et 29 avril	Giuseppe Gagliano	M	Montagne de Reims (Jeunes Randonneurs)	
RW 31	8 au 12 mai	Pascal Baud	M	De la Rhune à l'Irouléguy	
RW 32	8 au 12 mai	Giuseppe Gagliano	M	Vercors d'en-haut (Jeunes Randonneurs)	
RW 32B	8 au 12 mai	Pierre-Marc Genty	M	Approche du Morvan	Train
RW 33	8 au 12 mai	Hervé Baylot	SO	Traversée des Vosges (Jeunes Randonneurs)	
RW 33B	8 au 12 mai	Michel Gollac	SO	Pyrénées Orientales	Train
RW 34	8 au 12 mai	Monique Noget et Joël Lelièvre	SO	Mont Pilat, Haut Vivarais	
RW 35	8 au 12 mai	Michel Lohier	I	Les balcons de la Côte d'Azur	
RW 36	8 au 12 mai	Claude Ramier	SO	Gorges du Tarn et Causse	
RW 36B	8 au 12 mai	Bernadette Parmain	SO/II	Caroux et Espinouse (Haut Languedoc)	Train
RW 37	18 au 20 mai	Thierry Pain	SO	Orchidées du Vercors occidental	

RC : randonnée camping • RW : randonnée pédestre • RQ : randonnée à raquettes à neige

- Pour les sorties ci-dessus : programmes détaillés et inscriptions au Club.
- Ouverture des inscriptions : deux mois avant la sortie, de date à date.
- Il est nécessaire, pour vous inscrire, de remplir intégralement le bulletin d'inscription joint au programme, et de le renvoyer, accompagné du règlement, dans une enveloppe libellée à l'adresse du C.A.F. d'Ille-de-France (pas de réservation par téléphone).
- En cas de désistement (transport par train) d'un participant, les frais d'annulation et les frais engagés seront conservés par le Club.
- En cas de désistement (transport par car) d'un participant, les frais d'annulation, les frais engagés et le montant du transport seront retenus. Si l'autocar est complet au départ, seuls les frais d'annulation seront retenus.

■ NIVEAUX DES RANDONNÉES PÉDESTRES EN PLAINE ET MOYENNE MONTAGNE

M = moyen, SO = soutenu

■ NIVEAUX DES RANDONNÉES À RAQUETTES

- 1 = jusqu'à 5 km, 350 m de dénivellée maxi, moins de 2 h 30
- 2 = de 5 à 9 km, de 350 à 700 m de dénivellée, de 2 h 30 à 4 heures
- 3 = de 9 à 13 km, de 700 à 1000 m de dénivellée, de 4 à 6 heures
- 4 = plus de 13 km, plus de 1000 m de dénivellée, plus de 6 heures

■ NIVEAUX DES RANDONNÉES PÉDESTRES EN MONTAGNE

Niveau I. Randonnée en moyenne montagne

Marche essentiellement sur sentiers et chemins. Rarement hors sentier, sans passages difficiles ou dangereux. Étapes de 5 à 7 heures de marche effective par jour. Dénivelées modérées.

Niveau II. Randonnée alpine

Marche sur sentier ou hors sentier. Passages éventuels sur névés, pierriers, éboulis. Ascension de sommets faciles ne nécessitant aucun matériel technique (hormis le piolet éventuellement). L'itinéraire peut présenter quelques passages délicats ou vertigineux nécessitant attention et sûreté. Étapes de 7 à 8 heures de marche effective par jour. Dénivelées plus importantes.

Niveau III. Haute randonnée avec ascensions éventuelles

Tous les participants doivent être en bonne condition physique et s'entraîner avant le départ.

APRÈS LA TEMPÊTE, LE POTEAU NOIR.

Didier Roger

Paris-Nord, 8 h 6 (à vérifier) pour Crépy-en-Valois. Orry-la-Ville. Retour à Paris vers 19 h. 50 km. SP.

▲ Mercredi 13 mars

EN FORÊT DE CHANTILLY. Henri de Raimond

Paris-Nord, 8 h 19 (à vérifier), changement à Chantilly. Senlis, Butte aux Gens d'Armes, Orry-la-Ville. Retour à Paris : 17 h 50. 22 km. M. Carte IGN 2412 OT.

Y AURA-T-IL UN GÂTEAU À LA CHÂTAIGNE ?

Robert Flamme

Paris-Lyon, 8 h 29 (à vérifier) pour Nemours (aller et retour). Boucle par les GR 13 et 13b via Larchant. Retour à Paris : 18 h 44. 30 km environ. SO. Carte IGN 2417 OT.

▲ Samedi 16 mars

ENCORE UN MORCEAU DE BRIE. Gérard Corthier

Paris-Est, 8 h 15 (à vérifier) pour Marles-en-Brie. Serbonne, Mortcerf, Crécy-la-Chapelle. Retour à Paris vers 19 h. 25 km environ. M. Topo tour de l'Île-de-France.

▲ Dimanche 17 mars

PETITE GARE, MAIS BEAU VILLAGE.

Christiane Mayenobe

Paris-Lyon, 9 h 6 (à vérifier) pour Thomery. Visite et découverte du village, puis rando en forêt. Moret. Retour à Paris : 18 h. 22 km. F. Carte IGN 2417 OT.



VAUX DE CERNAY.

Giuseppe Gagliano

Paris-Montparnasse, 8 h 39 (à vérifier) pour Le Perray-en-Yvelines. Buttes d'Auffargis, bois des Maréchaux. Retour à Paris : 19 h 6. 25 km. M. Carte IGN 2215 OT.

DE MORET À THOMERY. Louis Travers

Paris-Lyon, 8 h 27 pour Moret (rendez-vous à l'arrivée). Haut Mont, Restant du Long Rocher, les Étroitures, rocher des Demoiselles, Petit mont Chauvet, rocher d'Avon. 25 km. M. Carte IGN 2417 OT.

ET LA GRASSE MATINÉE ? Pierre-Marc Genty

Paris-Saint-Lazare, 7 h 41 (à vérifier) pour Mantes-la-Jolie (aller et retour). Vétheuil. Retour à Paris : 17 h 53. 27 km. M+. Carte IGN 2113 E.

BALADE AU NORD. Jean Lortsch

Paris-Lyon, 8 h 27 pour Fontainebleau (aller-retour, rendez-vous à l'arrivée). Denecourt, rocher Canon, Belle-Croix. Retour à Paris : 17 h 30. 22 km. M. Carte IGN 2417 OT.

LES BELLES BRETelles DE MICHEL.

Gilles Montigny

Paris-Est, 9 h 24 pour Tournan. Les Trois Maisons, forêt de Crécy, Grèvecœur-en-Brie, Mortcerf. Retour à Paris : 19 h 4. 21 km. M. Carte IGN 2414 ET.

RANDO? NATUR'AIMANT! Thierry Pain

Paris-Lyon (sous-sol RER D), 8 h 41 pour Malesherbes. Jonquilles, grès et bosses dans la vallée de l'Essonne. Retour à Paris : 19 h 38. 30 km. SO. Carte IGN 2316 ET + carnet.

ISATIS EN VEXIN. Jean Dunaux

Paris-Nord, 7 h 47 (à vérifier) pour L'Isle-Adam. Arronville. Retour à Paris Saint-Lazare : 19 h 10. 35 km environ. SO+.

UNE HIRONDELLE A FAIT LE PRINTEMPS.

Michel Botzung

Paris-Lyon, sous-sol RER D, 7 h 41 pour Maisse. Oncy, Fontainebleau. Retour à Paris : 18 h 44. 35 km environ. SO/SP. Cartes IGN 2417 OT et 2316 ET.

EN FONCTION DU TEMPS. Mustapha Bendib

Paris-Lyon, 8 h 27 pour Fontainebleau (aller et retour). Route d'Occident. Retour à Paris : 18 h 2. 32 à 37 km. SP. Peu de poses.

▲ Mercredi 20 mars

LES FLEURS DE LA FORÊT DE L'OUYE. Nicole Voisin

Paris-Austerlitz (grandes lignes), 8 h 24 pour Dourdan (aller et retour; RV à l'arrivée. Saint-Arnoult, Saint-Mesme. Retour à Paris : 18 h. 25 km. M. Carte IGN 2216 ET.

▲ Samedi 23 mars

EN FORÊT DE VILLERS-COTTERÊTS.

Robert Flamme

Paris-Nord, 8 h 6 (à vérifier) pour Longpont (rendez-vous à l'arrivée). Circuit en forêt jusqu'à Villers-Cotterêts. Retour à Paris : 17 h 53. 20 à 25 km. M. Carte IGN 2512 OT.

▲ Dimanche 24 mars

DE L'ALLÉE VERTE AU PARC DE BERCY.

Pierre Dilgard

Rendez-vous 9 h devant l'Opéra Bastille. Par le bois de Vincennes, le lac Daumesnil, le parc de Bercy et ses jardins. Retour métro Bercy, 12 h. 10 km. F.

EN SUIVANT LE LOING. Jean-Claude Duchemin

Paris-Lyon, 9 h 6 pour Nemours. Grèz-sur-Loing, Moret-sur-Loing. Retour à Paris : 18 h 44. 26 km. M. Carte IGN 2417 OT.

D'UN CHÂTEAU À L'AUTRE. Agnès Métiévier

Paris-Austerlitz (banlieue), 8 h 43 pour Sermaise. Château du Marais, Dourdan (quartier libre pour visite de la ville). Retour à Paris : 18 h 30. 22 km. M. Carte IGN 2216 ET.



ALORS MARS AU SEC !

Audrey Gallay

Paris-Nord grandes lignes, 9 h 4 pour Chantilly. Forêt d'Halatte, Pont-Sainte-Maxence. Retour à Paris : 18 h 38. 27 km. SO. Carte IGN 2412 OT.

PRINTEMPS BLEAUSARD. Claude Ramier

Paris-Lyon, 8 h 27 pour Fontainebleau (aller et retour, rendez-vous à l'arrivée). Platières d'Apremont, rocher des Sablons. Retour à Paris : 18 h 44. 30 km. SO. Carte IGN 2417 OT.

DÉLIVRANCE. Jean-Claude Sacleux

Paris-Nord, 9 h 4 pour Chantilly. Forêt de Chantilly, forêt de Coye, forêt d'Halatte. Retour à Paris vers 18 h. 30 km environ. SO/SP. Carte IGN 2414 OT.

▲ Lundi 25 mars

FAUT-IL PRÉVOIR LES BOTTES ? Maurice Picollet

Paris-Lyon, 8 h 27 pour Bois-le-Roi (aller et retour). Mares du Nord, Laif. Retour à Paris : 18 h 44. 25 km. M. Carte IGN 2417 OT.

▲ Mercredi 27 mars

FORÊT D'HALATTE. Eliane Benaise

Paris-Nord, 8 h 19 pour Chantilly. Bois du Lieutenant, mont Alta, Pont-Sainte-Maxence. Retour à Paris vers 18 h. 25 km environ. M. Carte IGN 2412 OT.

▲ Samedi 30 mars

ÉTAMPES-DOURDAN. Nicole Voisin

Paris-Austerlitz (banlieue, RER C), 7 h 57 (à vérifier) pour Saint-Martin-d'Étampes (rendez-vous à l'arrivée). Chalo-Saint-Mars, la Forêt le Roi, les Granges le Roi. Retour à Paris vers 18 h. 25 km. M. Carte IGN 2216 ET.

LES TONTONS RANDONNEURS. Pierre-Marc Genty

Paris-Nord, 8 h 6 (à vérifier) pour Villers-Cotterêts. Chavres, Crépy-en-Valois. Retour à Paris : 18 h 30 ou 18 h 15. 30 km. SO. Carte IGN 2512 OT.

▲ Dimanche 31 mars

RAID MOU (9^e édition).

Nicole Voisin et Robert Flamme

Paris-Lyon, 10 h 41 (à vérifier) pour Bois-le-Roi (aller et retour). Circuit en forêt sur courte distance, à faible allure, avec une organisatrice, un organisateur et de la Lefe au final pour les amateurs (et puis quoi encore !?). Retour à Paris vers 18 h. 15 km environ. F. Carte IGN 2417 OT.

DE LA MORT À L'ENFER. Maurice Picollet

Paris-Lyon, 8 h 27 (changement à Moret) pour Bourron-Marlotte. Beatrice, Affligem, Moret-sur-Loing. Retour à Paris : 18 h 44. 25 km environ. M. Carte IGN 2417 OT.

LA CRYPTÉ DE JOUARRE. Jean-Michel Schmitt

Paris-Est, 7 h 22 (à vérifier) pour La Ferté-sous-Jouarre. Jouarre, Doue, Coulommiers. Retour à Paris : 19 h 4. 25 km. M. Carte IGN 2514 E.



VOS TOPOS AU CLUB !

- Carte de Bleau
Top 25 IGN 2417 OT - 8,84 €
Mini-format : 5,34 €
- Paris à pied
Topoguide de la traversée de Paris
FFRP (1995) - 13,72 €
- Gîtes d'étape - Refuges
Éd. 2000-2001 (Rando Éditions)
17,40 €
- Autriche - 50 jours de randonnée
pédestre (La Cadole) - 18,29 €
- Guide du Haut Dauphiné
Massif des Écrins - Tome I
Meije, Soreiller (1995)
par François Labande - 26,68 €
- Pays nordiques - Ski de fond
(La Cadole) - 15,24 €
- Neige et sécurité (C.A.F.) - 3,05 €
- ARVA, mode d'emploi (C.A.F.) -
1,52 €
- Tout savoir sur les avalanches
(C.A.F.) - 1,52 €
- Loin des pistes, l'aventure
par Jacques Rouillard
1979, mais toujours novateur...
Éditions F. Lanore - 8,84 €
- Faire sa trace... loin des pistes
par Jacques Rouillard
Éditions DMI (1993) - 14,33 €

De nombreux autres topos sont en vente au Club, renseignez-vous!

GARES DE RENDEZ-VOUS

L'heure indiquée dans le descriptif des sorties est celle du départ du train et non celle du rendez-vous, fixée trente minutes avant le départ.

La vérification de l'heure de départ doit s'effectuer auprès de la SNCF, seule en possession des horaires éventuellement modifiés.

LYON. Hall du rez-de-chaussée, devant le guichet 48.

AUSTERLITZ. Hall banlieue sous-sol, salle des Automatiques. Grandes lignes : devant les guichets.

MONTPARNASSE. Grandes lignes : devant les guichets. Banlieue : devant l'accès aux quais.

NORD. Hall du rez-de-chaussée, devant le guichet 20 des grandes lignes. Banlieue : rez-de-chaussée devant les guichets.

EST. Banlieue : devant les appareils automatiques. Grandes lignes : devant le bureau de renseignements.

SAINT-LAZARE. Salle des Pas Perdus, devant les guichets grandes lignes.

DENFERT-ROCHEREAU. Devant la gare du RER.

Suite du programme
Randonnée, p. 14

Carnet

NAISSANCES

Alice, chez Valérie et François Renard, le 30 octobre 2001

Juliette, chez Hélène Cochelin et Jean-François Salles, le 4 novembre 2001

DÉGÈS

Claude Bénézec, accidentellement, le 14 septembre 2001

▲ Lundi 1^{er} avril

PETIT POISSON DEVIENDRA GRAND.

Pierre-Marc Genty

Paris-Lyon, 8 h 27 pour Bois-le-Roi (aller et retour). Peut-être Barbizon. Retour à Paris vers 18 h. 24 km. M. Carte IGN 2417 OT.

LE CHAMP DES CATHÉDRALES.

Jean-Michel Schmitt

Paris-Nord, grandes lignes, 8 h 6 (à vérifier) pour Vaumoise. Abbaye de Lieu restaurée, église abbatiale de Morienval, église ruinée de Morcourt. Crépy-en-Valois. Retour à Paris : 19 h 36. 27 km. M. Carte IGN 2512 OT.

▲ Samedi 6 avril

LES BLOCS DE FRANCHARD. Maurice Picollet

Départ 8 h. Participants avec ou sans voitures, tél. au 01 40 21 64 14 pour organisation. Autour du circuit montagne. Retour à Paris vers 19 h. 20 à 25 km (selon météo). M. Carte IGN 2417 OT.

▲ Dimanche 10 mars

MONT USSY.

Michel Clerget et Deke Dusinberre (à pied)

Paris-Lyon, 9 h 6 pour Fontainebleau. Retour à Paris : 18 h 45. Rando pédestre, M.

▲ Dimanche 17 mars

BUTHIERS-MALESHERBES.

Jean Musnier (à pied)

Paris-Lyon, banlieue, RER D, 8 h 41 pour Malesherbes (rendez-vous à l'arrivée). Retour à Paris : 18 h 37. Rando pédestre, M.

▲ Dimanche 24 mars

DAMPIERRE-MAINCOURT.

Alain Faucher et Deke Dusinberre (à pied)

Châtelet-les-Halles, RER B (rendez-vous sur le quai), 9 h 11 pour Saint-Rémy-les-Chevreuse (arrivée à 9 h 56). Retour à Paris vers 18 h 30. Rando pédestre, M.

Escalade

Rando-Escalade

Responsable de l'activité :

Deke Dusinberre - Tél. 01 42 54 38 05 (bur.)

Responsable du programme :

Michel Lintz - Tél. 06 18 52 81 84

Activité destinée à ceux qui aiment randonner (à pied ou à VTT), avant et après l'escalade. Tous les niveaux d'escalade seront abordés; les débutants sont toujours bienvenus. Nous vous demandons de vous munir de votre carte d'adhérent.

Quand aucune sortie n'est programmée, vous pouvez vous joindre à la collective «Bleau».

■ Nos gares de rendez-vous : Paris-Lyon, face au guichet 48. Paris-Lyon banlieue : sur le quai de départ. Paris-Austerlitz : devant les guichets du RER C.

■ Cartes IGN utiles : pour le massif de Fontainebleau, Top 25 2417 OT; pour les massifs périphériques, Top 25 2316 ET.

▲ Dimanche 3 février

ROCHER SAINT-GERMAIN.

Bernard Salmon et Michel Lintz (à pied)

Paris-Lyon, 9 h 6 pour Bois-le-Roi. Retour à Paris par Fontainebleau : 18 h 45. Rando pédestre, M.

▲ Samedi 9 février

FRANCHARD-CUISINIÈRE.

Doug Evans et Michel Lintz (à pied)

Paris-Lyon, 8 h 27 pour Fontainebleau. Retour à Paris : 18 h 44. Rando pédestre, M. (Pour un trajet à VTT, contacter Didier Spivak au 01 40 18 91 07.)

▲ Dimanche 17 février

ROCHER DE LA REINE.

Michel Clerget et Deke Dusinberre (à pied)

Paris-Lyon, 8 h 27 pour Fontainebleau. Rando pédestre 20 km, SO. (Pour un trajet à VTT, contacter Michel Lintz au 06 18 52 81 84.)

▲ Dimanche 3 mars

GORGES D'APREMONT.

Bernard Salmon et Michel Lintz (à pied)

Paris-Lyon, 9 h 6 pour Fontainebleau. Retour à Paris par Bois-le-Roi : 18 h 45. Rando pédestre, M.

Fontainebleau

Responsables de l'activité :

Isabelle Bréant et Alain Le Meur

Isabelle Bréant : 01 60 34 04 86

Alain Le Meur : 01 69 34 34 31

● Nos sorties sont exclusivement réservées aux membres du Club Alpin, majeurs et en possession de leur carte d'adhérent.

● Les rendez-vous sur place se font une heure après le départ de la porte d'Orléans (monument Leclerc, à 200 m au sud de la porte d'Orléans). Répartition des grimpeurs dans les voitures et partage des frais.

Débutants : consultez le guide *Je débute* (au C.A.F., avenue de Laumière) et n'hésitez pas à vous présenter au moniteur le jour de la sortie; bienvenue au Club!

MERCREDI

Ces séances sans encadrement sont l'occasion de grimper au calme, mais pas seul, chacun suivant son niveau.

Rendez-vous informels sur les sites suivants :

▲ 6 février - 91,1

▲ 13 février - ROCHER DE LA RUINE, BOIS ROND

▲ 6 mars - VALLÉE DE LA MÉE

▲ 13 mars - BEAUVAIS TÉLÉGRAPHE

▲ 20 mars - J.A. MARTIN

▲ 27 mars - DIPLODOCUS, ROCHER DU GÉNÉRAL

▲ 3 avril - FRANCHARD CUISINIÈRE

Pour plus de renseignements (fixer un rendez-vous plus précis, partager un véhicule...), contactez Hervé Hutin au 01 47 02 07 73, Jean Combettes au 01 42 55 43 21 ou Alain Le Meur au 01 69 34 34 31.

SAVENDU

Rendez-vous porte d'Orléans au monument Leclerc (200 m au sud de la porte) à 10 h 30, ou à 11 h 30 sur place.

▲ 2 février - ÉLÉPHANT

AUTOUR DU DAHU AU CHALET JOBERT

Philippe Grisoni

▲ 9 février - DIPLODOCUS

Richard Laval

▲ 16 février - LA CANCHE AUX MERCIERS

BOIS ROND - Francis Decroix

ACHETEZ VOS TOPOS AU CLUB !

- Guide du Cosiroc (1999) : 16,77 €
- Blocs en stock - Cuvier : 10,67 €
- Les Trois-Pignons (Cosiroc) : 13,72 €
- Jardins secrets, l'autre Bleau : 7,62 €
- Escalade à Fontainebleau
Les plus beaux sites et blocs
par J. Montchaussé et J. Godoffe
Éditions Arthaud (1999) - 22,71 €
- Escalade à Bleau - Tome 2 (Cosiroc) :
18,30 €
- Cormot (C.A.F. Chalon-sur-Saône,
1999) : 12,20 €
- Dentelles de Montmirail
(C.A.F. Avignon, 1997) : 13,72 €
- Fixin (C.A.F. Côte-d'Or, 1996) : 13,72 €
- Orpierre (2000) : 12,20 €
- Penhir (1996) : 12,20 €
- Saffres (C.A.F. Côte-d'Or, 1993) : 12,96 €
- Saussois (1994) : 11,43 €
- Surgy (C.A.F. de la Nièvre, 2000) : 12,20 €
- Verdon par D. Taupin
(Cosiroc, 2000) : 25,92 €
- Carte des sites naturels d'escalade,
coéditée par l'IGN et le C.A.F. : 3,35 €
- Carte de Bleau Top 25 IGN 2417 OT :
8,84 €
- Mini-format : 5,34 €

Ne parcourez pas les falaises en passager clandestin :

ACHETEZ LES TOPOS!

Vous participerez à l'équipement et encouragerez ainsi le développement et l'entretien de vos terrains de jeu.

De nombreux autres topos sont en vente au Club, renseignez-vous!

▲ 23 février - LA ROCHE AUX SABOTS

Francis Decroix

▲ 2 mars - CUL DE CHIEN

Alain Kavenoky

▲ 9 mars - 95,2

Alain Garric

▲ 16 mars - VALLÉE DE LA MÉE

Alain Kavenoky

▲ 23 mars - J.A. MARTIN

Alain Garric

▲ 30 mars - LE ROCHER DE LA REINE

Richard Laval

ADVENTURES EN TOURNAI

Rendez-vous porte d'Orléans au monument Leclerc (200 m au sud de la porte) à 9 h 30, ou à 10 h 30 sur place.

▲ 3 février - 91,1

Christian Bonnet et Marc Devauchelle

▲ 10 février - ROCHER FIN

Alain Le Meur et Isabelle Bréant

▲ 17 février - J.A. MARTIN

Hervé Hulin et François Malé

▲ 24 février - FRANCHARD ISATIS

L. Faucheux

▲ 3 mars - LA ROCHE AUX SABOTS

Marc Devauchelle

▲ 10 mars - BAS CUVIER

L. Faucheux et P. Cartier (perfectionnement)

▲ 17 mars - ÉLÉPHANT

Christian Bonnet et François Malé

▲ 24 mars - LA CANCHE AUX MERCIERS

Alain Le Meur

▲ 31 mars - BEAUVAIS-NAINVILLE

Francis Decroix

Destinations lointaines

Coordination :

Jeannine Illien

Une fiche technique détaillée pour chaque voyage est à votre disposition au Club Alpin Français d'Ile-de-France.

■ INDE

Coordinateur : avec le concours d'une agence locale

Sikkim : 6 au 24 avril

Garwhal : 11 mai au 1er juin

Zanskar : 29 juin au 27 juillet

■ JORDANIE

Coordinateur : avec le concours d'une agence locale

Pétra - Wadi Rum : 13 au 22 avril

■ MAROC

• Coordinateur : avec le concours d'une agence locale

Rando Atlantique : 20 au 27 avril

D'Jebel Siroua : 13 au 20 avril

Massif du M'Goun : 18 mai au 1er juin

Massif du Toubkal : 1er au 8 juin

• Coordinateur : Roger Magaut

Vallée des Roses : 18 au 25 mai

Rando chamelière : 25 mai au 1er juin

■ NÉPAL

Coordinateur : avec le concours d'une agence locale

Balcons sur les Himalayas : 6 au 20 avril

Langtang et Lacs de Gosainkung : 30 mars au 13 avril

Tour des Annapurnas : 2 au 23 mars

Camp de base de l'Everest : 9 au 30 mars

Sanctuaire des Annapurnas :

30 mars au 13 avril - 6 au 20 avril

Kathmandu-Lhassa : 6 au 20 avril

«Jeunes de 14 à 20 ans»

Coordinateurs : François Henrion et Christophe Thomas

Sanctuaire des Annapurnas : 13 au 28 avril

■ TANZANIE

Coordinateur : avec le concours d'une agence locale

Kilimandjaro (voie Machame) : 29 juin au 13 juillet

■ TURQUIE

• Coordinateur : avec le concours d'une agence locale

Cappadoce : 11 au 18 mai - 15 au 22 juin

Cappadoce et Taurus : 29 juin au 13 juillet

• Coordinateur : Ibrahim Ay

Ski-alpinisme - Haute route du Taurus et volcans de la

Cappadoce : 13 au 21 avril

Chaîne Pontique, Katchkar (repérage) : 21 au 29 avril

La brochure Neiges 2002, disponible au Club, regroupe l'ensemble des propositions «Destinations lointaines» du C.A.F. Ile-de-France

Parapente

Responsable de l'activité :

Jean Riva - Tél. 01 45 47 49 20

Mél : jriva@compuserve.com

JOURNÉES DE COUVERTURE

Les samedis et/ou dimanches : vols découverte biplace à la demande, puis suivant météo et disponibilité des biplaceurs. Contacter Marc Rimmelspacher au 01 43 67 42 46 ou 06 72 71 56 17.

PROFILS DE COURSES

Nous vous rappelons que les sorties sont des rendez-vous sans encadrement, proposés aux pilotes brevetés ou possédant un niveau de formation et de pratique autonome, pour décoller, voler et atterrir sans aide radio sous leur entière responsabilité.

Consultez (et/ou) alimentez la boîte vocale

Pour chaque week-end, au plus tard le vendredi soir, au plus tôt la semaine qui précède, les informations sur les sorties décidées sont enregistrées dans la boîte vocale (ou mémophone, accessible par le 36-72).

Numéro de boîte : 142027594 # - Code secret : 9999 #

Sorties «gonflages» : écouter la boîte vocale

Consultez le programme des sorties dans la rubrique "Activité parapente" sur le site clubalpin-idf.com

Et tous les sujets de discussion sur notre forum <http://clubalpin-idf-parapente.go.forum.fr/>

REUNIONS

Rencontre activité Parapente : 24, avenue de Laumière, tous les premiers mardis du mois à partir de 19 heures.

• 8 janvier • 5 février • 5 mars • 2 avril

Alpinisme

Responsable de l'activité :

Jean-Pierre Mazier

Tél. 01 47 66 88 58

Pour toutes ces sorties, demandez les fiches programme au secrétariat - notamment pour connaître les conditions d'inscription et de désistement - avant de vous inscrire.

▲ **Samedi 9 et dimanche 10 février**
Voitures pour le Massif Central (Puy Mary)
Hébergement en gîte ou hôtel

ALP 03 - COULOIRS AU PUY MARY

R. Eglin et D. Jourdin

Neige. AD/D - 4 participants.

ALP 04 - COULOIRS DE NEIGE ET GLACE

B. Vaillant

Neige. PD/AD - 1 participant.

ALP 05 - COULOIRS DE NEIGE

P. Preux et J.-F. Bowen

Neige. PD+ - 4 participants.

▲ **18 au 20 mai (Pentecôte)**

Car pour les Calanques et la montagne Sainte-Victoire

ALP 06 - A définir avec les participants

B. Vaillant

PD/AD - 2 participants. Refuge ou gîte.

ALP 07 - VOIES DE ROCHER

J.-P. Mazier et J.-J. Blanchon

D (V) - 4 participants. Camping

ALP 08 - VOIES DE ROCHER

J.-F. Bowen et P. Preux

Initiation - 4 participants. Camping ou gîte.

ALP 09 - VOIES DE ROCHER

T. Tabli

TD - 2 participants. Camping ou gîte.

ALP 10 - VOIES DE ROCHER

F. Hélaïne, C. Bonnet et Ph. Grisoni

6 participants. Refuge ou gîte.

EN CAS D'ACCIDENT

Une déclaration est à faire par écrit dans les CINQ jours à :

Marsh Courtage - DIV. RIC/Sinistres
55, rue Deguingand
92532 Levallois-Perret Cedex

Pour un rapatriement, contacter :
France Secours International
Assistance

• En France au 0 803 304 304
ou 01 49 93 72 21

• À l'étranger au 33 1 49 93 72 21.

Précisez le numéro du contrat
704 900 029 w, plus les numéros
d'adhérent et de téléphone où l'on
pourra vous joindre, ainsi que le lieu
exact où vous vous trouvez.

PETITES ANNONCES

Cette rubrique est réservée, à titre gratuit, aux adhérents du C.A.F. Ile-de-France abonnés à *Paris-Chamonix*. Envoyez vos demandes et propositions à :

CLAUDE DUBOIS - C.A.F. ILE-DE-FRANCE
24, AVENUE DE LAUMIERE - 75019 PARIS

Ces annonces concernent les offres de vente ou d'achat de matériel, d'équipements, de livres, etc. Le matériel de sécurité, tel que corde et baudrier, est exclu ainsi que les parapentes.

VENTES

► Chaussures de randonnée femme Trezeta, Gore-Tex, état neuf, point. 38/38,5 : 350 F (prix d'achat : 800 F)

F. Dillée - Viroflay (78) - Tél. 01 80 24 13 34 (rép.)

► 5 bouteilles MSR 1000 ml, 1 bouteille MSR 650 ml, 1 réchaud MSR, 1 kit de maintenance. Proposition à 600 F le tout (neuf : environ 1500 F)

M. Bénard - Bourg-la-Reine (92) - Tél. 01 46 64 05 99

► Chaussures de montagne cramponnables La Sportiva, mod. Makalu, beige, point. 45/46, achetées 1000 F, vendues 60 €

► Chaussures de montagne cramponnables Galibier, mod. Super Guide 2000, noires, point. 45/46, achetées 1400 F, vendues 80 €

P. Baud - Fontenay-le-Fleury (78) - Tél. 01 30 45 29 01

RECHERCHE

► Recherchons coéquipiers pour l'ascension du Shishajangina en avril-mai 2002.

M. Guillemette - Tél. 01 40 09 81 09

H. d'Aubacède - Tél. 04 78 60 85 04

Jeunes

Responsable de l'activité :

François Henrion

Répondeur-Fax :

01 48 65 84 43 ou 04 92 45 82 95

Mél. calhenrion@libertysurf

L'offre du C.A.F. Ile-de-France pour les jeunes de 8 à 20 ans durant les vacances scolaires de printemps 2002 est présentée dans la brochure *Neiges 2002* disponible auprès du secrétariat du Club.

Elle concerne les activités suivantes : **ski alpin, ski de randonnée, surf, escalade et trekking.**

Spéléologie

Responsable de l'activité :

Jacques Chabert

Tél.-fax : 01 46 28 57 45

Mél : jacques.chabert@noos.fr

- Permanence tous les jeudis de 18 à 19 h au Centre de documentation du C.A.F. (2^e étage du 24 avenue de Laumière). Il est préférable de se

renseigner au préalable par téléphone auprès du président ou du secrétaire.

• Site internet : www.multimania.com/scp (responsable : Olivier Forgeot)

• Prêt de matériel : François Bouillier
Tél. 01 40 93 58 96

• Secrétaire : Daniel Teyssier
Tél. 01 42 53 89 28 ou 06 13 87 11 60
Mél : spelaion@caramail.com

Dans la salle du Club en soirée, soit le vendredi, soit le mercredi. Entrée libre.

ACTIVITES

• Entraînement technique sur mur d'escalade dans un gymnase de la Ville de Paris, 5 rue des Lilas (métro: Place des Fêtes) les 10 janvier, 7 février, 7 mars, 4 avril (premier jeudi du mois, sauf vacances scolaires).

• Sorties d'entraînement en plein air au Puiset (forêt de Fontainebleau), à Méry-sur-Oise, et sous terre dans la Meuse (Rupt du Puits, gouffres de l'Avenir, de la Sonnette), en Franche-Comté, Vercors, dans les carrières de la région parisienne, etc.

• Explorations dans le Val d'Ason (Cantabriques, Espagne). Contact : Philippe Morverand au 01 30 60 08 79.

• Programme d'activités et de conférences publié mensuellement dans notre feuille de liaison : *La Lettre du Spéléo-club de Paris*. Abonnement annuel : 8 euros (52,48 F). Larges extraits accessibles (gratuitement !) sur notre site internet.

Les activités hivernales sont regroupées dans la brochure Neiges 2002 disponible au Club



102, ave Denfert-
Rochereau
75014 Paris

tél : 01 43 22 24 24

fax : 01 42 18 04 83

M° Denfert-Rochereau

heures d'ouverture :
du lundi au Samedi
de 10h à 19h30
sans interruption

www.passe-montagne.com

PASSE-MONTAGNE

le spécialiste des produits techniques de montagne

Sacs à dos : the North Face, Mammut, Mac-Pac...

Chaussures : Meindl, La Sportiva, Tecnica...

Tentes : the North Face, Helsports, Mac-Pac...

Sacs de couchages : Valandré, Helsports, Freetime...

Vêtements techniques : Eider, Lowe Alpine, Millet...

Prises d'escalade : Volx, CB, Préhension...

Remise de 10 % pour les membres du Club Alpin Français Ile-de-France

Ouverture d'un deuxième magasin en septembre :

Z.I. Les Groges 36300 Le Blanc tel : 02 54 37 36 57 fax : 02 54 27 40 13

CYCLE D'INITIATION À L'ESCALADE

SESSION DE PRINTEMPS

La forêt de Fontainebleau est le plus beau site d'escalade sur blocs connu sur cette planète et nous y organisons chaque année deux sessions d'initiation, à l'automne et au printemps.

Vous pourrez y acquérir un excellent niveau technique et aborder ensuite l'escalade en falaise, puis la montagne.

Nous vous attendons nombreux pour quelques dimanches en forêt, loin du bruit et de la ville.

■ ORGANISATION DU CYCLE

Le cycle comprend sept dimanches à Fontainebleau et un week-end en falaise.

- Sept départs en car de la place Denfert-Rochereau à 8 h 30 (rendez-vous à 8 h 15).
- Un week-end en falaise en voiture individuelle.

Un moniteur bénévole encadre chaque groupe de quatre à cinq participants dont il assure la progression pendant toute la durée du stage.

■ INDISPENSABLE DANS LE SAC

- Les chaussons d'escalade (une taille bien ajustée).

- Des vêtements amples : un pantalon trop serré entrave les mouvements.
- De quoi se protéger de la pluie (et du soleil).
- Une nourriture saine et abondante. Nous prendrons le temps de nous restaurer.
- Pour une bonne adhérence sur le rocher, il faut avoir des semelles propres ; pensez au chiffon, ou mieux, au tapis.

■ INSCRIPTIONS

Auprès du secrétariat (accueil du C.A.F. Ile-de-France 24, avenue de Laumière - 75019 Paris - Tél. 01 53 72 88 00)

Date limite d'inscription : une semaine avant le début du cycle.

Coût : 600 F, comprenant l'inscription et les sorties en car. Sortie falaise en sus. Il est rappelé que l'inscription est exclusivement personnelle.

Le cycle de printemps commence mi-mars.

Inscriptions dès le 5 janvier à l'accueil.

Nous vous attendons!

Jean-François Caille, responsable du C.I.E.

Autres Associations C.A.F. en Ile-de-France

Val-de-Marne

2, rue Tirard - 94000 Créteil

■ Programme des activités du Club consultable sur répondeur 24 h/24 au 01 41 50 15 94.

■ Escalade au «Mur de Vitry» chaque mercredi de 19 à 22 heures. Gymnase du Port-à-l'Anglais, rue Charles-Fourier à Vitry-sur-Seine. On y vient pour grimper, pour se rencontrer.

■ Contacts :

Bruno Gaudry - Tél. 01 45 47 52 40

Jean-Marie Lasseur - Tél. 01 48 31 99 98

Claude Schrimpf - Tél. 01 45 69 12 69

Jean-François Thévenart - Tél. 01 46 81 83 05

Saint-Germain-en-Laye

Pour tout savoir sur nos activités, vous pouvez consulter notre répondeur téléphonique 24 h sur 24 : 01 39 21 84 64

■ Sorties escalade, randonnée et VTT le dimanche et le week-end

■ Notre adresse : C.A.F. - 3, rue de la République - 78100 Saint-Germain-en-Laye

■ Site web : <http://www.multimania.com/cafstger>

■ Autres sorties possibles en escalade pour ceux qui habitent Roissy-en-France et les environs.
Contact : Vincent Renault au 01 34 29 87 84

Versailles

■ Les rendez-vous pour Fontainebleau sont le dimanche matin à 9 heures, à Versailles, devant la place d'Armes au niveau de la ligne de bus 171 du terminus RATP, sur l'avenue de Paris, face au château sur la gauche. N'hésitez pas à nous téléphoner avant les sorties.

Pour toute correspondance : Pierre Bedin - 2 bis, rue de la Paix - 78130 Les Mureaux

Contact par internet : pierre-patricia@wanadoo.fr

■ RANDONNÉE ET ESCALADE :

Pierre Bedin - Tél. 01 30 22 18 41 (dom.) de 18 h à 19 h 30 (répondeur) ou 06 74 81 44 05 (port.)

N'hésitez pas à nous contacter pour connaître les sorties prévues.

Pays de Fontainebleau

Maison des Associations - 6, rue du Mont Ussy - 77300 Fontainebleau - Courriel : caf77@free.fr

Pour tout renseignement, vous pouvez appeler :

Patrice Bruant : 01 60 72 82 82

Christian Chapiro : 01 60 69 15 20

Dominique Colson : 01 64 09 33 71

Benoît Sénéchal : 01 60 59 10 20

Nos activités, souvent de demi-journée, sont conçues particulièrement pour les Cafistes habitant dans la région de Fontainebleau, avec des rendez-vous sur place. Le programme trimestriel complet pour nos adhérents est adressé sur demande aux membres des autres C.A.F. Il est aussi disponible sur notre site web : <http://caf77.free.fr>

Réunions mensuelles à 20 h 30, le troisième mercredi du mois normalement, à la Maison des Associations de Fontainebleau ou FLC, 6 rue du Mont Ussy (salle Madagascar, 2^e étage). Prochaines réunions : 13 février et 20 mars 2002. Des permanences sont également organisées le premier mercredi du mois de 19 h à 20 h : le 6 février et le 6 mars 2002.

9-10 février	Michel Russo	Familles	Le samedi après-midi (réservation auprès de l'organisateur)	Coucher au refuge du Coquibus en famille, feu de bois le samedi soir, rando famille le dimanche
10 février	Michel Blanchet	Facile	14 h, parking du musée de la Préhistoire près de Nemours	Bosses rocheuses au sud de Nemours
17 février	Patrice Bruant	Facile	14 h, buvette du Bas-Bréau près de Barbizon	Vers Apremont, randonnée rocheuse
10 mars	Patrice Bruant	Facile	10 h, mairie de Samois	Errance en forêt autour de Samois
10 mars	Michel Russo	Familles	Plaine de Sorques, 9 h 30 Limité à 15 personnes, réservation auprès de l'organisateur	Initiation nature enfants : de 9 h 30 à 12 h, la migration des amphibiens avec une animatrice 5 F / personne. Pique-nique le midi, rando ensuite

■ SKI DE RANDONNÉE ET AUTRES ACTIVITÉS «NEIGE»

Découverte du ski de randonnée

Cycle de découverte du ski de randonnée sur trois week-ends. Ce cycle est conçu afin d'aller d'une initiation pour des skieurs de piste jusqu'à un niveau permettant de s'intégrer dans les sorties habituelles du Club. Le niveau des week-ends est ainsi progressif. Une formation aux techniques de sécurité, indispensable pour ce sport, est assurée. Un niveau correct en ski de piste est nécessaire.

Dates : 5 et 6 janvier, 19 et 20 janvier, 2 et 3 février

Renseignements et inscriptions auprès de Benoît Sénéchal

TIBET

Une marche
transhimalayenne
pour témoigner
et interpeller
les médias



PH. SUZON CHASSEUIL

Sur la Transalpine 2000

Participants à la Transalpine tibétaine de l'été 2000 (voir *Paris-Chamonix* n°147), nous sommes plusieurs amis ayant voulu renouveler cette expérience dans l'Himalaya. Nous avons imaginé une nouvelle marche dans le massif transhimalayen traversant l'ancien royaume du Ladakh situé au nord de l'Inde.

Un témoignage

Cette marche doit témoigner et essayer d'interpeller les médias français au sujet de la situation des droits de l'homme au Tibet, des destructions écologiques (disparition à 85 % des gigantesques forêts du Tibet de plus de 2 millions de km²...) et de son patrimoine millénaire (destruction de plus de 6000 temples, seulement 45 reconstruits, de bibliothèques d'une valeur inestimable...), du pillage du patrimoine religieux et des richesses minérales, de la disparition d'une faune rare.

Le but de cette marche n'est pas de battre des records sportifs, mais de permettre des échanges avec les populations. Elle est destinée à 24 personnes maximum, de toute religion, de toute race, de toute culture, moti-

vées par la cause de la Paix, prêtes à affronter les éléments naturels (climat, paysages escarpés), ayant l'esprit solidaire, acceptant les règles de vie, d'hygiène et géopolitiques du pays et des régions traversées. Cette marche renouvellera l'expérience de fraternité de la Transalpine tibétaine. Elle témoignera de l'amitié et de la solidarité des hommes de bonne volonté avec les Tibétains.

Ces 24 marcheurs (pour des raisons de sécurité) – 14 Occidentaux et 10 Tibétains – seront encadrés par deux guides locaux. Nous nous engageons, lors de cette marche, à faire travailler les populations locales selon des règles d'échanges équitables.

L'accent sera mis sur la simplicité de l'organisation, sur la solidarité, la fraternité, le faible coût de la marche afin de la rendre réalisable, l'autonomie, l'aspect humanitaire – en particulier par la distribution de médicaments par un médecin spécialiste du sport et de la haute montagne – et sur la sécurité de l'expédition.

Si cela est possible, un zoologue et un botaniste accompagneront la marche.

SUZON CHASSEUIL

• CONTACTS

Trans-Himalayenne
(association loi de 1901)
16, rue de la Fontaine du But
75018 Paris
Tél.-fax : 01 42 62 49 65

• Personnes à contacter :

Benjamin Lisan - Tél. 06 16 55 09 84
Mél : benjamin.lisan@free.fr
Suzon Chasseuil - Tél. 01 60 15 89 92
Mél : suzon.chasseuil@wanadoo.fr

DATES ET DURÉE DE LA TRAVERSÉE

Départ de Dharamsala le 15 juin 2002
Delhi-Dharamsala (bus + repos) : 2 jours
Dharamsala-Bir (bus + repos) : 1 jour
Bir-Manali (marche) : 12 jours
Manali-Leh (marche) : 30 jours
Arrivée au col du pic Kang Yangtse (5600 m), au-dessus de Leh : 2 jours
Leh-Manali (bus + repos) : 3 jours
Manali-Delhi (bus + repos) : 2 jours
Total : 52 jours + 8 jours de sécurité (environ 2 mois)
Arrivée à Leh vers le 3 août 2002

ÉTHIQUE DU RANDONNEUR

Durant cette marche, seront respectées les règles suivantes :

- Respect du mode de vie, de la culture et de la religion des populations et des autres marcheurs.
- Non-violence dans tous les actes des marcheurs (pas d'impatience ou de hâte).
- Pas de tenues moulantes et dévêtues.
- Pas de photos contre l'avis des intéressés.
- Respect des temples, des maisons, des tabous, des coutumes...
- Tenir ses engagements (comme la promesse de l'envoi d'une photo).
- Ne pas déstabiliser l'économie du pays

par des dons, en particulier d'argent.

- Éviter l'affichage de signes extérieurs de richesse.
- Respect des us et coutumes en matière de marchandage (respect de règles éthiques)...

RESPECT DE LA NATURE ET DES SITES TRAVERSÉS

- Ne pas aggraver l'érosion (en coupant les chemins).
- Ne pas récolter ou piétiner des plantes sans se préoccuper de savoir si la plante est rare, utile, médicinale...
- Ne pas polluer les points d'eau ou le bivouac.
- Ne pas laisser de déchets, même sous

une pierre (une mule sera affectée au portage des ordures).

- Ne pas faire apeurer, déranger, attraper les animaux domestiques (sauf autorisation) ou sauvages.
- Accepter les conseils des accompagnateurs, du médecin et des guides
- Participer aux tâches collectives.
- Ne pas utiliser de drogues quelles qu'elles soient (dopantes, psychotropes).
- Respecter le groupe : pas d'abus d'alcool, ne pas fumer dans les communs, ne pas faire de bruit après le repas du soir, pas d'animaux domestiques.
- Respecter les horaires de marche.

Enquête « Revue »

Questionnaire à remplir (cocher les cases où vous répondez « oui ») et à retourner ou à déposer au Club Alpin Français d'Ile-de-France - Enquête Revue - 24, avenue de Laumière - 75019 Paris.

Des tirés à part de ce questionnaire sont disponibles au Club si vous ne désirez pas découper la revue.

1. QUE REPRÉSENTE PARIS-CHAMONIX POUR VOUS ?

- Un lien indispensable entre les membres du C.A.F. Ile-de-France
- Un support d'information sur les activités du Club
- Un document superflu


Pourquoi :

2. QUE FAITES-VOUS DE LA REVUE PARIS-CHAMONIX ?

- Je lis tout ou presque
- Certains articles
- Les programmes seulement
- Rien ou presque
- Après lecture, je la jette
- Je découpe quelques articles
- Je la conserve
- Je souhaiterais pouvoir disposer d'une reliure
- Pour mes sorties, j'ai déjà utilisé la revue :
 - pour ses topos
 - pour ses programmes de collectives
 - autres

3. COMMENT JUGEZ-VOUS LA REVUE PARIS-CHAMONIX ?

- Dans l'ensemble, je suis satisfait
- Indifférent
- Mécontent
- Je la trouve trop technique
- Trop académique
- Elle me donne des informations sur la vie de l'association :
 - suffisamment
 - pas assez
- Il faut publier la liste des articles parus dans les numéros antérieurs :
 - tous les ans
 - tous les deux ans
 - tous les cinq ans
- Faut-il poursuivre sa parution ? oui non
- Faut-il modifier la fréquence de parution :
 - oui non



Si oui, que proposez-vous ?

4. LE POINT SUR LES PROGRAMMES

- Je connais les brochures
 - Été
 - Neiges
- J'ai consulté au moins l'une des deux
- J'ai participé à une collective proposée dans l'une des deux brochures

5. COMMENT DOIVENT ÉVOLUER LES RUBRIQUES SUIVANTES ?

- | | A maintenir <input type="checkbox"/> | A augmenter <input type="checkbox"/> | A réduire <input type="checkbox"/> |
|--|--------------------------------------|--------------------------------------|------------------------------------|
| Topos d'escalade | <input type="checkbox"/> | <input type="checkbox"/> | <input type="checkbox"/> |
| Topos de randonnée | <input type="checkbox"/> | <input type="checkbox"/> | <input type="checkbox"/> |
| Topos de ski de montagne | <input type="checkbox"/> | <input type="checkbox"/> | <input type="checkbox"/> |
| Topos de ski nordique | <input type="checkbox"/> | <input type="checkbox"/> | <input type="checkbox"/> |
| Destinations lointaines | <input type="checkbox"/> | <input type="checkbox"/> | <input type="checkbox"/> |
| Chronique des circuits d'escalade | <input type="checkbox"/> | <input type="checkbox"/> | <input type="checkbox"/> |
| Chronique des livres | <input type="checkbox"/> | <input type="checkbox"/> | <input type="checkbox"/> |
| Chronique des sentiers et de l'environnement | <input type="checkbox"/> | <input type="checkbox"/> | <input type="checkbox"/> |
| Avec une préférence pour le thème Sentiers <input type="checkbox"/> Environnement <input type="checkbox"/> | | | |
| Autres rubriques à créer ? | | | |

6. PROPOSEZ-VOUS VOTRE AIDE BÉNÉVOLE ?

- Dans les bureaux du Club
- Pour la revue : rédaction d'articles dessins humoristiques autres spécialités
- Aux activités Lesquelles ?
- A la diffusion de *Paris-Chamonix* et/ou de nos autres brochures
- Autres :

7. OBSERVATIONS ET SUGGESTIONS

Enquête « Activités »

Aidez-nous à mieux vous connaître pour mieux vous satisfaire

1 PAR QUELLE(S) PRATIQUE(S) ÊTES-VOUS INTÉRESSÉ(E) ?

Numérotez une ou plusieurs cases par ordre de préférence

	Niveau actuel				AUTRES ACTIVITÉS
	Débutant	Moyen	Bon	Très bon	(parapente, raquettes, spéléo, surf, VTT)
Escalade à Fontainebleau	<input type="checkbox"/>	<input type="checkbox"/>	<input type="checkbox"/>	<input type="checkbox"/>	
Escalade en falaise	<input type="checkbox"/>	<input type="checkbox"/>	<input type="checkbox"/>	<input type="checkbox"/>	
Alpinisme	<input type="checkbox"/>	<input type="checkbox"/>	<input type="checkbox"/>	<input type="checkbox"/>	
Randonnée pédestre	<input type="checkbox"/>	<input type="checkbox"/>	<input type="checkbox"/>	<input type="checkbox"/>	
Randonnée-escalade	<input type="checkbox"/>	<input type="checkbox"/>	<input type="checkbox"/>	<input type="checkbox"/>	
Découverte des massifs lointains	<input type="checkbox"/>	<input type="checkbox"/>	<input type="checkbox"/>	<input type="checkbox"/>	
Ski de montagne	<input type="checkbox"/>	<input type="checkbox"/>	<input type="checkbox"/>	<input type="checkbox"/>	
Ski nordique	<input type="checkbox"/>	<input type="checkbox"/>	<input type="checkbox"/>	<input type="checkbox"/>	

MOTIVATION

2 QUE SOUHAITEZ-VOUS ?

- | | | | |
|---|--------------------------|---|--------------------------|
| Apprendre des techniques pour devenir autonome | <input type="checkbox"/> | Devenir encadrant dans votre spécialité ? | <input type="checkbox"/> |
| Rencontrer des camarades pratiquant la même activité et de même niveau pour partir ensemble | <input type="checkbox"/> | Voir se développer les soirées : | |
| Participer à des cycles de plusieurs week-ends | <input type="checkbox"/> | - projections | <input type="checkbox"/> |
| Dans quelle discipline _____ | | - conférences | <input type="checkbox"/> |
| Suivre un entraînement intensif pour accéder à un bon niveau | <input type="checkbox"/> | - débats | <input type="checkbox"/> |
| | | Autres _____ | |

3 ESTIMEZ-VOUS QUE LES COLLECTIVES SONT

- Plutôt bien encadrées
Dans quelle(s) discipline(s) ? _____
- Plutôt moyennement encadrées
Dans quelle(s) discipline(s) ? _____
- Plutôt mal encadrées
Dans quelle(s) discipline(s) ? _____

QUELLES INITIATIVES VOUS SEMBLERAIENT SUSCEPTIBLES DE LES AMÉLIORER ?

- Un encadrement plus compétent techniquement
- Un encadrement plus nombreux
- Une collaboration plus large des participants
- Autre : _____

4 QUI ÊTES-VOUS ?

- Je suis membre du Club
 - depuis moins d'un an
 - de un à dix ans
 - plus de dix ans
- Je suis abonné sans être adhérent
- J'ai acheté ou reçu ce numéro
- J'ai moins de 20 ans
- De 20 à 30 ans
- De 30 à 45 ans
- Plus de 45 ans
- Nom (facultatif) : M., Mme, Mlle _____
- Prénom _____
- Adresse (facultatif) _____
- Code postal _____ Ville _____

5 AVEZ-VOUS L'INTENTION DE

- Participer à des stages d'été ? Dans quelle discipline ? _____
- Partir en destination lointaine ? Quelle(s) partie(s) du monde vous attire ? _____

6 AVEZ-VOUS DES CRITIQUES À FORMULER À L'ÉGARD DU CLUB ?

Lesquelles ? _____





PHOTO-ÉNIGME



PH. J. GRIMAUD / O.T. LE PUYENVELAY

ILS ONT TROUVÉ LA BONNE RÉPONSE

Bravo à
Bernard Hass,
Bernard Tromp,
Alain Huot,
Pierre-Yves Hemery,
Christian Piézel

D'autres réponses nous sont parvenues, qui étaient incomplètes ou fausses. Merci de l'intérêt que vous avez porté à ce jeu-concours. Si vous avez quelque énigme à soumettre, n'hésitez pas à nous l'adresser.

Annick Mouraret

Solution de la Photo-Énigme (Paris-Chamonix n° 153, p. 25)

La statue qui flotte sur la mer de nuages est Notre-Dame-de-France au Puy-en-Velay (Haute-Loire), inaugurée le 12 septembre 1860 devant 120000 pèlerins ; ils ne manquent pas ici, au départ du GR 65 pour Saint-Jacques-de-Compostelle.

Cette statue a pourtant une autre origine, la victoire de Sébastopol le 8 septembre 1855, jour de la fête de la Nativité de la Vierge. Napoléon III donna pour la réaliser 123 canons en fonte de fer, pris à l'ennemi. Elle mesure 16 mètres et pèse avec son piédestal

835 tonnes qui sont soutenues par le Rocher Corneille, probablement un neck issu de lointaines convulsions volcaniques.

La Haute-Loire est traversée par 4000 kilomètres de chemins PR et 800 km de GR : GR 65 «Via Podiensis», GR 70 chemin Stevenson, GR 40 Tour du Velay, GR 430 chemin de Saint François-Régis.

Informations et documents à : La Croisée des Chemins, Espace Randonnée FFRP, 23 rue Boucherie-Basse, 43000 Le Puy-en-Velay. Tél. 04 71 04 15 95

CHERCHEZ L'AUTEUR

L'apologie du bivouac

« Ce qui ressemble à une sorte de mort temporaire pour les gens qui étouffent entre murs et rideaux, n'est qu'un sommeil sans pesanteur et vivant pour l'homme qui dort à même la terre. Toute la nuit il peut entendre la respiration profonde et libre de la nature, car même lorsqu'elle sommeille, elle a des mouvements et des sourires. Et quel moment émouvant, ignoré des endormis, lorsque le signal du réveil se propage sur la moitié de la terre endormie dans l'ombre et que les

êtres vivants peuplant l'obscurité commencent à se dresser sur leurs pieds ? C'est alors que le coq chante pour la première fois. Il n'annonce point encore l'aurore, mais, comme un guetteur vigilant, il accélère le cours de la nuit. Le bétail s'éveille dans les prairies, les brebis commencent à brouter sur les collines couvertes de rosée et se meuvent parmi les fougères vers un nouveau pâturage ; et ceux qui n'ont d'autre toit que le ciel, après s'être couchés comme les poules, ouvrent leurs yeux ensom-

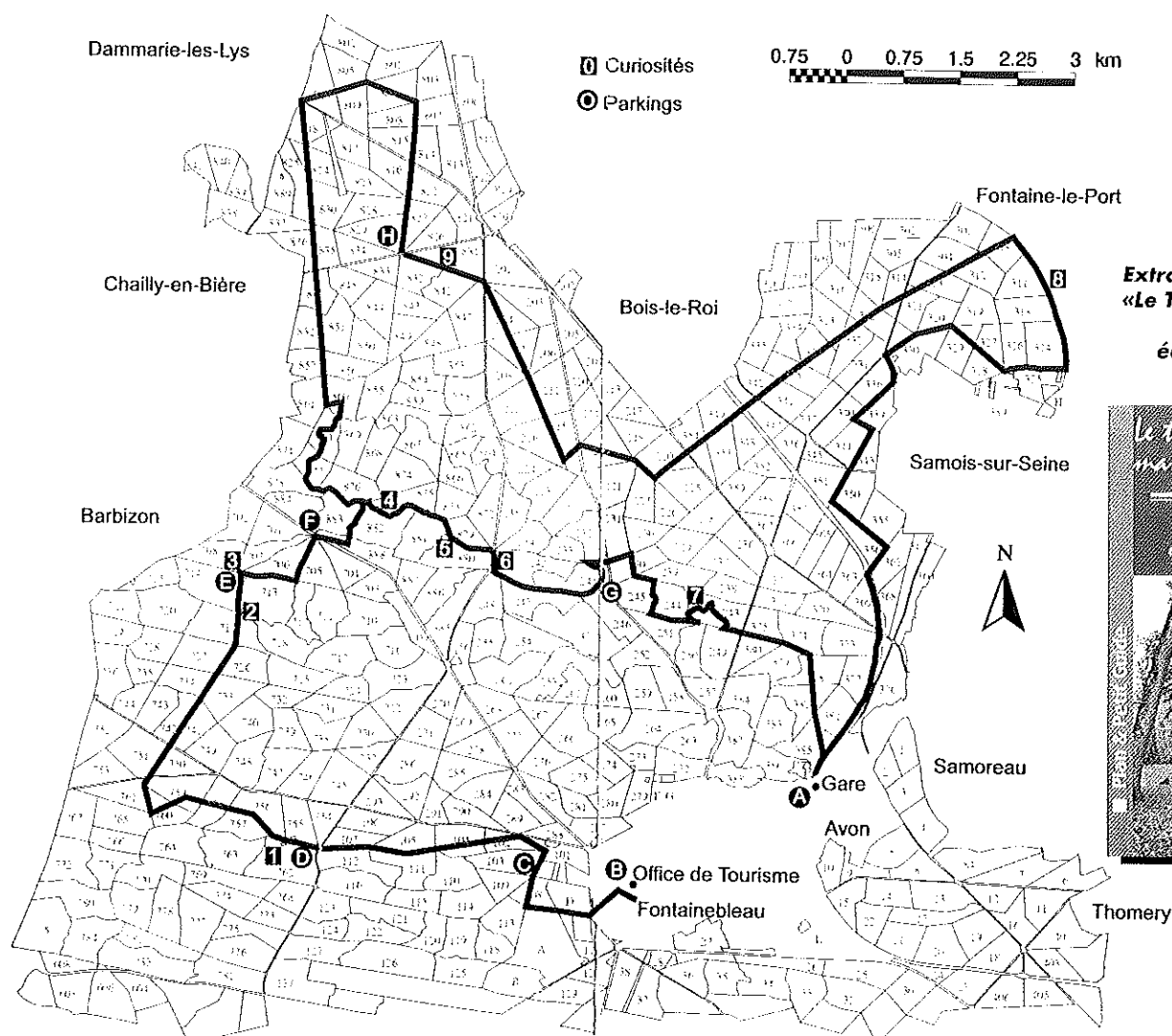
meillés pour contempler la beauté de la nuit. »

Qui est l'auteur de ce texte ?


Nicolas Hulot, Jean-Louis Etienne, Jacques Lanzmann, René-Louis Stevenson, Jean Giono, Jacques Lacarrière

Réponse à adresser au C.A.F. Ile-de-France Paris-Chamonix - Chronique des sentiers

Les 5 premières réponses exactes recevront un cadeau.



Extrait du dépliant
«Le Tour du massif
à vélo»
édité par l'ONF



DES PARCOURS PROTÉGÉS DE LA CIRCULATION AUTOMOBILE

Voilà une idée qu'elle est bonne!

Depuis quelques années, l'ONF appliquait progressivement une politique de fermeture des routes forestières goudronnées dont l'intérêt, seulement local, était très restreint pour la circulation automobile.

Sans risques

La chute de nombreux arbres lors de la tempête du 26 décembre 1999 a bien sûr empêché le transit sur la plupart des parcours forestiers qui ont été momentanément interdits le temps de leur dégagement (et un peu aussi pour que s'apprennent de nouveaux réflexes d'itinéraires). Du coup, certaines routes dont la fermeture était prévue à plus long terme n'ont pas été rouvertes.

L'ONF a eu alors la bonne idée de regrouper sur une seule carte dans une petite plaquette explicative (1) ces courtes (Haute Borne mise à part) portions de route sans risques automobiles pour les réserver aux balades familiales avec ou sans poussette, à

l'apprentissage du vélo pour les jeunes ou moins jeunes, au roller ou autre patinette; le ski de fond sur roues n'étant pas recommandé (mais c'est quand même possible hors des heures d'affluence), la largeur de route nécessaire à l'activité risquant d'entraîner des conflits avec les autres pratiquants.

Elles représentent aussi des itinéraires très sûrs et d'accès facile pour les handicapés moteurs qui souhaitent effectuer des promenades en forêt qui ne se terminent pas par un enlèvement dans le sable ou la boue. Lors du dernier Comité Consultatif de la Forêt de Fontainebleau, l'ONF s'est engagé à entretenir le revêtement de ces routes. Elles ne risquent donc pas de ressembler à la route de Courances à Arbonne qui représente un certain summum dans l'élevage industriel et pluridépartemental des nids de poules, la race 77 étant de loin la plus vivace et la plus impressionnante. Par contre, cela ne veut

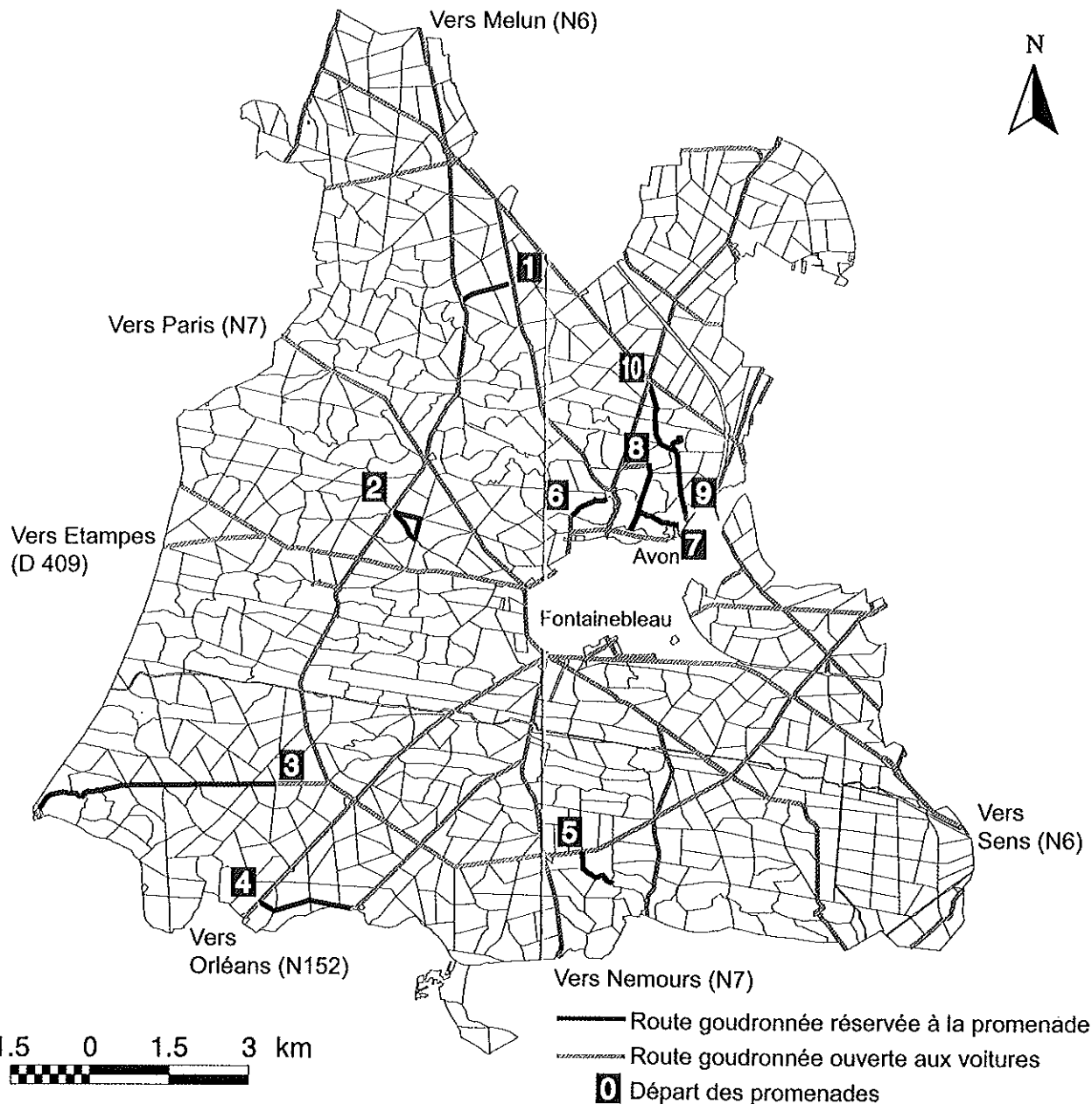
pas dire que les feuilles d'automne seront régulièrement balayées ou le goudron sablé et salé en hiver. La prudence y sera donc toujours de mise pour éviter les glissades tant botaniques que glaciaires.

Un conseil pour que ces balades restent agréables à tous : évitez d'y semer l'emballage de vos barres énergétiques ou des kleenex usagés, ces derniers tendant à devenir le polluant majeur des sentiers et des forêts (ils sont jetables, c'est vrai, mais dans le petit sac plastique de rigueur – et de poche – à destination de la poubelle... chez soi).

Science-fiction ou anticipation : la Route Ronde sans camions ni voitures et offerte à la seule circulation des champignons de la poussette à bébé ou aux vélocypédistes divers ; rêvons, rêvons !!!

Deux boucles

Vous pourrez aussi trouver aux mêmes adresses (voir en notes) une




autre plaquette présentant le Tour du massif à vélo (tout chemin), balisé en vert sur le terrain (réponse aux nombreux Bleausards qui m'ont interrogé au sujet de cette nouvelle couleur). Cet ensemble, formé de deux boucles (38 km et 45 km), conçu par l'Association des Amis de la Forêt de Fontainebleau, permet de « découvrir les principaux paysages de la forêt et quelques curiosités » et se déroule sur les classiques chemins forestiers non goudronnés et sans difficulté particulière. (Le vététiste de haut vol – mais non, j'ai rien contre – ne pourra donc qu'y cultiver l'endurance.)

OLEG SOKOLSKY

1. Disponible à :

- l'Office du Tourisme de Fontainebleau - 4, rue Royale
- l'ONF - Centre d'initiation à la Forêt, la Faisanderie ; PF 101 par route départementale 409
- l'AFF - 26, rue de la Cloche - Fontainebleau

Extrait du dépliant « Sur les routes forestières de Fontainebleau... ».
Editeur : ONF



LES 10 ROUTES FORESTIÈRES (TRÈS) « APAISÉES »

Les numéros sont ceux des parcelles forestières où se trouve le stationnement recommandé.

1. Route de Chailly à Samoï. PF 211/215 (1,1 km)
2. Circuit du Bouquet du Roi. PF 271/286 (1,6 km)
3. Route de la Haute Borne. PF 637 et PF 155 Trois Pi (5 km)
4. Route de la Génisse. PF 687 (2 km)
5. Mare aux Fées. PF 527/528 (1,2 km)
6. Route de la Butte-aux-Aires. PF 263/264 (1,2 km)
7. Croix du Calvaire par la route de la Reine Amélie. PF 385/386 (1 km)
8. Croix du Calvaire par le carrefour de la Butte à Guay. PF 379/384 (1,2 km)
9. Tour Denecourt du Laboratoire de Biologie Végétale. PF 381/385 (1,7 km)
10. Tour Denecourt par la route Jean Bart. PF 371 (2,2 km)

Chronique des Sentiers et de l'environnement

ANNICK MOURARET

Parlons un peu de Bleau

RÉVISION DES SENTIERS BLEUS

Voici des modifications de tracés fournies par les Amis de la Forêt de Fontainebleau et Oleg Sokolsky.

Pourquoi rectifier des itinéraires ? Des réserves biologiques ont été étendues, des routes sont fermées et d'autres difficiles à traverser, le stationnement est parfois problématique... Faites confiance au nouveau balisage.

- Le départ des sentiers 1, 2 et 3 demeure au carrefour de la Nationale 6 et de la Route de la Bonne-Dame (parcelle 388). Par contre, en fin de parcours, le balisage entre la maison forestière des Huit-Routes et le cimetière est supprimé. La parcelle 265 faisant maintenant partie d'une extension de la réserve biologique intégrale, l'accès n'y sera plus permis et le balisage du sentier 1 va y être effacé. La continuité du parcours sera assurée par la Route du Nid de l'Aigle. La liaison Montusienne / Rocher de Fontanges sera débaisée, car elle fait double emploi.
- Le départ des sentiers 4 et 5 a été reporté au carrefour du Mont Pierreux (parcelle 280) au lieu du carrefour de la Libération. (La carte IGN est erronée concernant la parcelle 282.)
- Le sentier 5 traverse maintenant la Route Ronde en empruntant la Route Lebel (parcelle 248), comme le GR 1. On évite ainsi de traverser au carrefour de Belle-Croix, où la visibilité est mauvaise.
- Pour le sentier 6, une nouvelle bretelle a été créée entre le carrefour du Désert et le carrefour de Milan (parcelle 717, où des travaux ont été entrepris par l'ONF pour réduire l'érosion au nord du point de vue, ce qui entraîne à proximité un léger déplacement du sentier 6).
- Le départ des sentiers 6, 7 et 8, les plus fréquentés, est maintenant situé au carrefour Poinsinet (parcelles 101, 102, 103, au sud de la maison forestière de Fleury) au lieu du carrefour de la Libération.
- L'itinéraire du sentier 7 a été modifié l'an dernier pour éviter de traverser la réserve biologique intégrale du Chêne-



PH. CL. YARENNE

Brûlé dans la parcelle 754. On passe maintenant par le carrefour Cossé-Brisac et par les parcelles 745, 746 et 756. La courte liaison, indiquée dans le *Guide des Promenades*, qui relie le sentier 11 au sentier 17 a été balisée. Dans la parcelle 505, une amélioration a été apportée.

- Le sentier 12, à proximité de Bois-le-Roi, est en cours de modification. Au carrefour de la Table du Grand Maître, la traversée de la Route Ronde est devenue une entreprise à haut risque, faute de visibilité. Ce circuit sera transformé en deux boucles, ayant la forme d'un 8 : départ au centre de ce 8, au carrefour des Longues Vallées (parcelles 212, 215, 224, 862, 864). On aura donc une nette amélioration de la sécurité et la possibilité de choisir entre une promenade de 5 km, 8 km ou 13 km.
- Le sentier 13 est modifié à proximité de la Tour de Samois et la jonction 2-13 passe maintenant par le nouveau carrefour giratoire (D 137 et D 138).
- Le sentier 16 a été entièrement repensé par Oleg, et les modifications sont nombreuses. Deux raccourcis ont été créés. L'IGN est informé des changements, la carte sera rééditée en 2002, suivie en 2003 du nouveau *Guide des sentiers de promenade dans le massif forestier de Fontainebleau*. L'édition actuelle se trouve en librairie et auprès des Amis de la Forêt de Fontainebleau (26 rue de la Cloche, 77300 Fontainebleau. Tél. 01 64 23 46 45. Prix : 50 F + 14 F de frais d'envoi).

PROTECTION DE LA FORÊT DE FONTAINEBLEAU

Pierre Bontemps nous résume le 2^e congrès de la Conservation organisé par le Comité français de l'UICN (Union Mondiale pour la Nature) qui s'est tenu le 30 octobre 2001 au Muséum National d'Histoire Naturelle.

Parmi les recommandations adoptées, notons celle relative à la politique française des aires protégées qui, notamment, demande à notre Gouvernement :

- de réaffirmer le rôle fort que l'État doit avoir en matière d'aires protégées, de façon complémentaire aux politiques décentralisées qui peuvent être développées dans les régions ;

- de prendre rapidement position sur le statut juridique de protection de la forêt de Fontainebleau, en réponse aux objectifs préconisés en avril 1999, par le Groupe de Réflexion présidé par le professeur Jean Dorst ;

- de garder la maîtrise foncière des terrains militaires présentant un intérêt patrimonial et en appliquant les mesures de gestion et de protection appropriées.

En ce qui concerne la forêt de Fontainebleau, dont le classement doit faire l'objet d'un décret suite à trois enquêtes publiques. Le Groupe de Réflexion avait cité, sans faire de choix, les mesures suivantes : Parc national, Conservatoire périurbain de la nature ou Réserve nationale de biosphère, en précisant que l'adoption d'une structure nouvelle de protection des espaces naturels périurbains comblerait une lacune du droit français de l'environnement.

Dans le but d'affiner ces propositions un rapport complémentaire a été demandé par le ministère de l'Aménagement du Territoire et de l'Environnement à l'inspecteur général Bernard Glass. Il semble que ce rapport, déposé en octobre 2001, ne préconiserait pas pour Fontainebleau le statut de Parc National qui ne paraît pas approprié, sans pour autant écarter une formule adaptée. Difficile d'en dire plus actuellement.

Alpes sans frontières

Les cartoguides du projet franco-italien peinent à voir le jour... mais s'arrachent dès leur sortie!

Une idée intéressante des Clubs Alpains Français et Italien : jouer à saute-frontière en créant avec l'IGN 17 cartes + guides. Espérons que toutes aboutiront car le projet, ambitieux, a pris du retard. Le financement C.A.F. et C.A.I. est complété par des fonds d'États, régionaux et européens, soumis à des échéances à respecter... Sinon !?!

L'IGN a dû remettre à niveau la cartographie côté Italie pour fournir une carte au 1/25000^e franco-italienne désormais homogène, avec report des itinéraires décrits dans les guides. Ceux-ci contiennent aussi des tracés schématiques, horaires, hébergements, photos... et sont pilotés par le C.A.F. et le C.A.I., par des bénévoles donc, qu'il faut remercier. Côté Italie, quelque laxisme pour fournir les informations touristiques et autres contribue au retard.

Carte et guide (156 pages), même format, sous pochette plastique, sont indissociables, en français-italien et anglais-allemand : 125 F (19,06 euros). Sont parus :

- n° 5 - *Argentera-Mercantour* (juillet 2000) : un succès puisque la première édition français-italien est épuisée (3500 exemplaires vendus en un an).
- n° 14 - *Vanoise-Grand Paradis* (septembre 2001). Prévu pour début 2002 : n° 10 *Briançon-Sestrières*, et d'autres, espérons-le.

Les trois cartoguides franco-suisses qui complèteraient le nord du Massif sont en sommeil.

ACTUALITÉS IGN

Parmi une douzaine de cartes TOP 25 parues l'été dernier, signalons, proches d'Ile-de-France, la 2219 ET Orléans / Forêt d'Orléans qui remplace la 1/25000^e n° 2219 Ouest, et dans la série «Plein Air», Forêts d'Artois (Pas-de-Calais) au 1/20000^e.

CARTES «CULTURE ET ENVIRONNEMENT» (au 1/50000^e)

Ces cartes répondent à leur titre, avec des informations sous forme de pictogrammes, le tracé des GR, PR et GRP de la FFRP. Pour le détail des autres sentiers, les courbes de niveau et les altitudes, elles ne remplacent pas la TOP 25.

- Forez, Monts et plaine - 1^{re} édition
- PNR du Massif des Bauges - 1^{re} édition (3432 OT en TOP 25)
- PNR de Brière - nouvelle édition. Il y eut la carte 308 «PNR Brière» à la même échelle... à conserver car elle est beaucoup plus détaillée et précise.



PH. MOURARET

Souvenir d'Argentera

Le C.A.I. de Cuneo organise chaque 15 août un concert en montagne. En 1986, c'était aux abords du refuge Dado Soria, sur la liaison refuge Genova - refuge Madone de Fenestre. Environ 3000 personnes, dispersées dans l'alpe, y écoutèrent «la Pie Voleuse» de Rossini et autres classiques italiens interprétés par des musiciens à gros souliers... en consommant une tonne de polenta !

Ile-de-France Environnement

Les Associations de protection de l'environnement en Ile-de-France publient le mensuel *Liaison*, fort documenté : risques industriels en Essonne, une nouvelle circulation dans Paris, les trains, avions... (38 numéros parus).

Ile-de-France Environnement (IDFE)

50, avenue Edison - 75013 Paris

Tél. 01 45 82 42 34

Dix numéros par an / 150 F ou 25 €

Interdiction de chasser certains jours

Le ROC, ligue pour la préservation de la faune sauvage et la défense des non-chasseurs, présidée par Hubert Reeves, vient de réaliser avec la SOFRES une enquête, « Les Français et l'interdiction de chasser certains jours », dans le but de définir une préférence quant au choix d'un jour d'éventuelle interdiction. Au final, une opportunité de négociation avec les chasseurs apparaît sur le dimanche : c'est le choix de la majorité des non-chasseurs et les chasseurs privilégient le lundi ou le dimanche. Contents les randonneurs ? A suivre.

Adieu au plomb

Par ailleurs, le ROC étudie les effets de l'usage du plomb sur les milieux, la faune et l'homme, et les dispositions qui s'imposent : un CD-ROM, *Saturnisme*, informe sur le sujet.

Vivre avec les prédateurs


Hermine, fouine, martre, blaireau, belette, renard, putois..., c'est aussi le ROC qui les défend en éditant des fiches.

ROC - 26, rue Pascal - 75005 Paris

Tél. 01 43 36 04 72 - Site web : www.roc.asso.fr

Quoi de neuf au Louvre ?




Triste temps d'hiver ? Il fait bon au Grand Louvre qui s'achève avec six nouvelles salles (ex ministère des Finances) prolongeant le parcours des Écoles du Nord. Il s'agit de 135 tableaux exposés pour la première fois, des écoles germanique, flamande, hollandaise, belge, russe, scandinave (XVIII^e, première moitié du XIX^e), peu connus mais marqués par la nature : fleurs (les Huysum achetés par Louis XVI), bétail, et les 26 paysages du Norvégien Peter Balke commandés par Louis-Philippe suite à son voyage en Laponie en 1795.



«Troupeau dans une prairie», B. Ommeganck (1781) - Musée du Louvre

Chronique des Livres

MARIUS COTE-COLISSON



CETTE masse littéraire paraîtra peut-être hétérogène, mais elle démontre que la vitalité de l'édition est patente.

Toute la chaîne

La splendeur et l'intérêt exceptionnel de l'album Arthaud intitulé *Les Alpes* (format 25 x 30 cm), l'insère dans une collection régulière d'ouvrages sur la montagne érigés en œuvres d'art. Toute la chaîne, depuis la France jusqu'à la Slovénie s'y déroule. Le texte est concis, consacré aussi bien à la cartographie qu'aux glaciers ou aux 4000. L'illustration occupe quelquefois une double page. Parmi ces joyaux, les cimes de Lavaredo, les aiguilles d'Arves.

Plus modeste dans sa présentation et dans ses dimensions, *L'Affaire du K2*, édité chez Guérin, de Chamonix, est comme une variante du célèbre *J'accuse* de Zola. C'est comme une obligation morale à laquelle s'est plié Bonatti pour se défendre contre des assertions de compagnons d'expédition qui lui ont prêté des intentions indignes. À quoi attribuer ce faisceau d'accusations et d'assignations ? Jalousie ? Orgueil national ? Avec pour aggravation les fluctuations dans le témoignage d'un autre équipier. Récit tendu, enflammé, décisif. Des ouvrages nous étant parvenus collectivement, classons-les par éditeur.

● Glénat

Pyrénées aragonaises, Étienne Follet et Santiago Mendiata. Les deux tiers de la chaîne, avec pour ténors l'Aneto, le mont Perdu, la Maladetta, intéressent ce secteur où 250 villages ont pratiquement disparu. Les brutalités de la guerre civile ont entamé gravement la vitalité de ce secteur, pourtant très beau, où l'on a l'heureuse surprise d'admirer des églises de style mozarabe.

En cordée, mais libre. Qui peut relier ces deux affirmations apparemment contradictoires ? Bérhault, bien entendu, collectionneur de sommets et de parois difficiles, entre la Slovénie et les Alpes de Provence. Près de

170 journées d'activité intense, 140 km de dénivelée ! Cet exploit, il le relate sobrement, mais en le rendant plus vivant par l'usage fréquent de sous-titres.

Les plus beaux hors-pistes, J. Nerva, photos de Christian Pedrotti. Au crédit de l'auteur, une polyvalence manifeste, une collection de titres, une haute compétence en matière de snow-board, une émission. Raconter ne lui semblant pas suffisant, il enrichit le texte de renseignements pratiques, notamment sur la technique et sur le matériel.

Carnet d'un peintre au Népal, Patrick Jager. Cette création hautement artistique, enrobée d'un texte qui se veut fidèle à des impressions multiples de son auteur, un intellectuel qui ne s'est pas introduit de but en blanc au Népal.

L'Histoire de la Grande Chartreuse en BD, Laurent Bidot. Ni Tintin, ni Lucky Luke, mais des religieux engoncés dans la solitude de ce massif préalpin. Ainsi, par le dessin, assiste-t-on à la fondation, à l'essor, aux périls de ce haut lieu solitaire.

● La Fontaine de Siloé

Depuis des années, nous avons goûté le charme nostalgique de maints ouvrages de cette firme qui relatent des pratiques effacées par l'évolution du monde. À les lire, c'est un peu comme si on assistait à une veillée.

Cachat le géant, guide de Monsieur de Saussure. On le voit trimer audessous des glaces, se plier à la corvée communale, essayer de sauver des voisins, subir des avalanches, des crues, courber sous les éléments venant du ciel.

Sur les pas du Docteur Guérard, J.-P. Gay. Le récit de son sacerdoce nous rappelle l'activité, voilà quarante ans, du docteur Roux qui sillonnait par tous les temps le Dévoluy et dont la voiture fut renversée en pleine nuit au col du Festre par la tempête; après quoi il se remit au labeur !

Le Neveu de Gaspard, traduction d'une âpre existence menée, durant

l'Ancien Régime, par un de ces colporteurs chantés également par Samivel.

Les Torrents de Savoie. Composé (le mot n'est pas trop fort) voilà 80 ans par un inspecteur des forêts, c'est un extraordinaire inventaire des crues qui ont atteint l'Arve, le Giffre, des nants savoyards. De récents séismes ne constituent donc pas des précédents...

● Chez Solar

Une série sur la nature qui a déjà retenu notre attention se poursuit avec la parution de *Les Oiseaux en mille photos*, abondant en illustrations auxquelles s'ajoutent des précisions relatives notamment au groupement de volatiles, à la nidification, à l'activité migratrice, au vol, à leur chant. Leur présentation est fonction des domaines d'activité.

La Provence authentique par Géo incite Dominique Le Brun à exalter non seulement la beauté des tableaux qu'on y découvre, mais la diversité de la nature. Des pans de son histoire en accentuent l'agrément, lequel est sans contestation attisé par la multiplicité de l'illustration en couleur.

Quant aux *Stars du patinage*, la photo, suggestive à souhait, et un texte concis rappelant la réussite d'une carrière hors pair et parfois, comme pour Stoyo, ses malheurs, font revivre des exhibitions brillantes. Une attention particulière aux photos concernant Surya Bonaly.

● Des atouts pour Flammarion

Dans la série «Abécédaire», ce sont **les volcans** qui suscitent de nombreuses informations, qu'il s'agisse de leur genèse, des types d'éruption, de leur force, de leur fréquence.

La collection «Autour du vin» continue sur sa flatteuse lancée. Cette fois, les vignobles de Graves-Peissac, de Château-Margaux, de Sauternes, de Barsac et le blanc et suave breuvage de Chablis, lui, bourguignon, non seulement y sont caractérisés mais

accompagnés d'invitations à des visites aux alentours.

Et les enfants? Les albums du Père Castor se préoccupent de leur saine curiosité. De petits, élégants, pédagogiques recueils viennent de paraître, axés sur *La Montagne, La Forêt, La Campagne, La Ferme, La Rivière*.

● EDITIONS OUEST-FRANCE

Trekking et randonnées autour du monde, Steve Razzetti, préface de John Cleare. 29 longues et difficiles courses par étapes, présentées par un membre du Club Alpin, chef d'expédition, conférencier. Les lieux affrontés sont répartis sur le globe, aussi bien l'Himalaya que la Patagonie, les Andes, les terres volcaniques de Nouvelle-Zélande, le Grand Canyon. Il fournit des renseignements pratiques, précise le matériel indispensable, décrit les grandes lignes du parcours. Les photos sont splendides.

Sur les traces des grands marcheurs de tous les temps. Ces gestes souvent héroïques sont contés par une notoriété de la Fédération de la Randonnée Pédestre, son président d'honneur, André Viaux. Les acteurs sont aussi bien des savants que des explorateurs, des historiens, des aventuriers, mais l'un d'eux, Stanley, a prononcé une question-réponse demeurée immortelle : « Docteur Livingstone, je présume? ».

Les plus belles légendes des mégalithes de Bretagne, Patrick Huchet. À proposer également aux randonneurs qui ne manqueront pas de découvrir sur un sentier armoricain ou dans la lande un dolmen, un menhir, une pierre branlante, toutes chargées d'histoire où interviennent korrigans et fées. Illustration copieuse.

Promenades dans des jardins disparus, Michèle Bilinoff. En rapport direct avec le grand livre des heures de la duchesse de Bretagne. La lu-

Parmi les périodiques

• *Vertical Roc*, L 9628, consacre son éditorial au dur labeur des guides. Ils sont tellement précieux que plus d'un client n'hésite pas à parler de « son guide ». Ce que Jean-Michel Asselin dit, en réfutant toute objection sur les capacités, la connaissance du terrain, la conscience du danger, les responsabilités, tout ce qui leur assure parmi les professionnels de la montagne un rang privilégié. Dans ce numéro, un bravo pour Lafaille et pour Gabarrou, une enquête sur les préférences respectives pour la paroi et pour le mur, des courses en Haute Maurienne, de la grimpe en Thaïlande, des ascensions au Pakistan, huit pages réservées à François Lombard, etc.

• *Alpes* ausculte quinze stations qui, sans être les stars les plus en vue, offrent qu'il s'agisse de l'ambiance, des possibilités de prestations sportives ou du confort, toutes garanties.

• *Ski*, L 8840. C'est le matériel qui a la vedette mais sans que, pour autant, les acteurs en ski de fond, en ski de compétition, en *free style*, soient confinés au second rang. Mis en évidence également, le moniteur de ski.

• *Lemouzi* (revue limousine). De l'histoire (la peste noire à Tulle), la féodalité en Limousin et une enquête sur l'arbre à pain, le châtaignier.

• Le CDT de l'Aube a édité une très intéressante brochure : *A la redécouverte des pigeonniers de l'Aube*.

• L'Association des amis de Samivel nous signale qu'un colloque aura lieu à Chamonix les 18 et 19 juillet et qu'une quarantaine de souscriptions ont déjà été enregistrées pour un tirage de luxe concernant *l'Île déserte*. S'adresser à A. Perret Gayet - 23, quai Augagneur - 69003 Lyon. Tél. 04 78 60 17 89. En ce qui concerne le timbre « Samivel », on attend... **M.C.C.**

■ Le groupe Glénat Presse (*Vertical Roc*) a racheté fin novembre 2001 le magazine *Alpinisme & Randonnée*. Sa nouvelle rédaction sera installée à Grenoble et dirigée par Jean-Michel Asselin. **A.M.**

xueuse mise en page, la représentation alléchante des plantes, un texte qui renseigne sur l'emploi que nos ancêtres faisaient de ces fleurs concrétisent son intérêt. Présentation exceptionnelle.



LES GUIDES

Dans l'attente de déplacements lointains plus faciles, Arthaud a le mérite de nous convier à séjourner sportivement au *Pérou* et en *Ouzbékistan*. Lonely Planet nous entraîne aux anti-

podes pour jouir des merveilles de la *Nouvelle-Calédonie*. Ces trois invitations, prometteuses de révélations exaltantes et d'aventures attendent une situation internationale plus paisible pour susciter de massives demandes. Ajoutons que Lonely Planet a décerné son prix national de carnet de voyage à *Zanzibar*, une édition du Seuil décrivant ce périple.

Sachant qu'il n'est rien de plus insupportable qu'une longue pause due au mauvais temps, nous signalons pour passer le temps l'excellence de la collection de jugements formulés par de célèbres psychanalystes sur Lacan (Denoël), le génial continuateur de Freud, et *Les Voix de la liberté* que Michel Winock, professeur à Sciences Po, a magistralement et avec une grande érudition, consacré à des chantres de la liberté du XIX^e siècle (Tocqueville, Proudhon, Renan, Michelet, Hugo, Vallès, etc.).

Plus bref, se lit d'un trait (on oublie la pluie), *Une Aventure algérienne* (Arthaud) qu'un officier médecin, Pierre Godeau, a voulu sobre, honnête, objectif, exempt de tout flirt avec la politique.



Au Vieux Campeur

L'enseigne symbole de LA Neige et de LA Montagne
L'enseigne symbole du Choix



Catalogue Neige 2001/2002 gratuit

Paris Quartier Latin - 48, rue des Ecoles - V^e

Lyon - 43, cours de la Liberté - III^e

Thonon-les-Bains - 48, avenue de Genève

Sallanches - 925, route du Fayet

Toulouse - Ouverture fin mai 2002

www.auvieuxcampeur.fr - infos@auvieuxcampeur.fr