



Fiche programme de la sortie ski de montagne n° **S098**  
**Turon du Néouvielle - Pyrénées**  
Du 27 au 30 Mars 2009 inclus, soit 4 jours

Accord préalable pour l'inscription : **Non**

Nombre maximal de participants (si contrainte particulière) : **6 personnes**

**1. Noms et coordonnées du ou des organisateurs**

E.Chaudot

Mail : [emmanuel.chaudot@gmail.com](mailto:emmanuel.chaudot@gmail.com)

Tél. : 06.61.31.49.25.

M.Raffin

Mail: [mael.raffin@wanadoo.fr](mailto:mael.raffin@wanadoo.fr)

Tél. : 06. 50. 85. 75. 75.

**2. Programme prévisionnel**

Jours	Montée	Descente
1 <sup>er</sup> jour : départ Barèges - montée au refuge de la Glère, puis au refuge de packe puis au col de rabiet (2509m), nuit au refuge de la Glère (2184m)	1300 mètres	300 mètres
2 <sup>ème</sup> jour : montée au Turon du Néouvielle (3025m) puis passage de la brèche de Chausenque (2790m), et col de d'aumar (2381m) vers refuge de l'Oule (1820m)	1200 mètres	1500 mètres
3 <sup>ème</sup> jour : montée au Pic d'Estaragne (3006m) ou Pic de Campbiel (3170m) par le lac de Cap de Long puis redescente par le col d'Estaragne et retour au refuge de l'Oule	1400 mètres	1400 mètres
4 <sup>ème</sup> jour : montée au col de Barèges (2469m) descente à la cabanne d'Aygues Cluses (2150 m) , Pic de Madamète (2657 m ) redescente sur Barèges (1200m)	1200 mètres	1700 mètres

Nota: Ces renseignements sont donnés à titre indicatif ; l'organisateur est susceptible de modifier le programme, voire d'interrompre la sortie selon les conditions nivo-météorologiques rencontrées sur le terrain.

Cartes Top 25 1748OT et 1748ET 1/25000

Topos

**3. Caractéristiques de la course programmée**

**3.1 Niveau (cf .explications dans NEIGES)**

Cotation	Difficulté alpine	PD
	Conduite de course	2 skieurs
Type de course		Traversée
Dénivelé journalier maximal prévu		1500
Rythme d'ascension exigé		environ 300 m/h

**3.2 Particularités (cf. détails supplémentaires §7)**

### 3.3 Conditions d'hébergement

Refuges gardés (Glère et Oule)

### 3.4 Participation aux frais

3.5 Frais prévisionnels supplémentaires sur place prévoir 45 euros par nuitée avec repas.

### 3.6 Arrhes

Au cas où des arrhes auraient dû être versées par le CAF pour cette course, leur montant individuel serait réclamé aux participants en cas de détournement, ou retenu en cas d'annulation.

Arrhes versées : **Oui (réservation refuges).**

## 4. Voyage : Train

### Attention :

- Départ le 26/03 au soir
- Prendre un billet remboursable et échangeable car nous sommes susceptibles de détourner la sortie en fonction des conditions nivo-météorologique
- Pour la réservation sur SNCF il faut mettre les choix de train à partir de 21h00 (sinon le site ne présente que des TGV ®)

### Aller 26/03

23h00 - PARIS  
AUSTERLITZ

 04055 2e classe   Réservation  
obligatoire

Durée :  
**08h46**




07h46 - LOURDES

**87,5€**

Puis Car jusqu'à Bareges (arrivée ~9h00)

### Retour 30/03

22h20 - LOURDES  
07h10 - PARIS  
AUSTERLITZ

 04050 2e classe   Réservation  
obligatoire

Durée :  
**08h50**

**66€**

## 5. Equipement individuel

5.1 Matériel indispensable pour toutes les sorties : voir NEIGES

**Nota : L' ARVA, la pelle et la sonde sont est absolument obligatoires.**

L' organisateur ne pourra pas autoriser un participant à suivre une collective, si celui-ci ne dispose pas d'un ARVA en bon état de fonctionnement.(il est conseillé d'emporter des piles de rechange)

5.1 5.2 matériel individuel obligatoire spécifique à la sortie (ex : matériel pour course glacière) : frontale/crampons/baudrier/mousqueton à vis/piolet/sangle

5.3 Nourriture à emporter : 4j de vivre de course

5.4 Documents administratifs nécessaires: Carte CAF, CI/passeport

## 6. Réunion préparatoire

Contactez les organisateurs par mail ou téléphone au maximum une semaine avant le départ.

**Nota : Aucun inscrit dérogeant à cette règle ne sera autorisé à participer à la collective.**

**7. Détails supplémentaires / Description de la course.**